

### 1.14.3. Estudio de los viales y calles

---



energytas

	COLEGIO OFICIAL DE INGENIEROS TÉCNICOS INDUSTRIALES DE MADRID
<b>VISADO</b>	
20906069/01	13/08/2020
15332 JUAN FELIX MUÑOZ PALACIOS	
<small>TRAMITADO ELECTRÓNICAMENTE MEDIANTE CERTIFICADO DIGITAL FNMT CLASE 2CA</small>	

CA429652



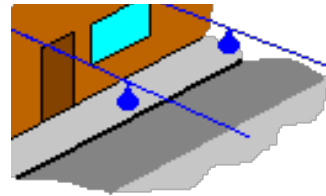
## FICHA ÁREA / CALLE

### Ubicación

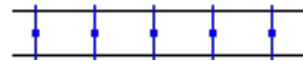
Nombre del Área	Aguilar, Avda. De		
Latitud	+42.863098	Longitud	-4.492436

### Superficie

Carriles	2
Sentido	2
Acera I	1,0m.
Parking I	0,0m.
Mediana	0,0m.
Parking D	0,0m.
Acera D	1,0m.



Suspendida transversal



Disposición	Central
-------------	---------

B- De moderada velocidad en 60km/h y 30 km/h= ME4b

### Luminaria

Familia	Baliza
Apoyo	Mural
Interdistancia	
Altura	0 m.
ID Cuadro	MCERC13
ID Luminaria	MCERL1088





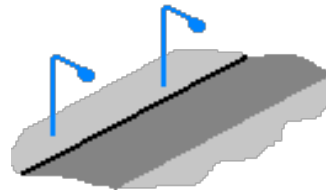
## FICHA ÁREA / CALLE

### Ubicación

Nombre del Área	Aguilar, Avda. De		
Latitud	+42.863144	Longitud	-4.492395

### Superficie

Carriles	2
Sentido	2
Acera I	1,5m.
Parking I	0,0m.
Mediana	0,0m.
Parking D	0,0m.
Acera D	0,0m.




Disposición	Unilateral
-------------	------------

B- De moderada velocidad en 60km/h y 30 km/h= ME4b
--

### Luminaria

Familia	Funcional
Apoyo	Galvanizado
Interdistancia	20 m.
Altura	6 m.
ID Cuadro	MCERC13
ID Luminaria	MCERL1091





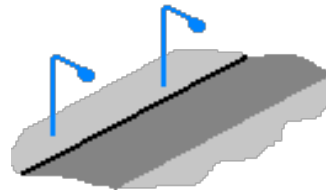
## FICHA ÁREA / CALLE

### Ubicación

Nombre del Área	Aguilar, Avda. De		
Latitud	42.860391	Longitud	-4.488799

### Superficie

Carriles	2
Sentido	2
Acera I	1,0m.
Parking I	0,0m.
Mediana	0,0m.
Parking D	0,0m.
Acera D	1,0m.



Disposición	Unilateral
-------------	------------

B- De moderada velocidad en 60km/h y 30 km/h= ME4b
--

### Luminaria

Familia	Funcional
Apoyo	Galvanizado
Interdistancia	25 m.
Altura	8 m.
ID Cuadro	MCERC14
ID Luminaria	MCERL1093





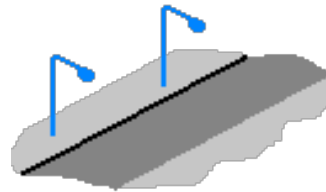
## FICHA ÁREA / CALLE

### Ubicación

Nombre del Área	Aguilar, Carretera		
Latitud	42.855697	Longitud	-4.416541

### Superficie

Carriles	2
Sentido	2
Acera I	1,0m.
Parking I	0,0m.
Mediana	0,0m.
Parking D	0,0m.
Acera D	0,0m.



Disposición	Unilateral
-------------	------------

B- De moderada velocidad en 60km/h y 30 km/h= ME4b
--

### Luminaria

Familia	Villa
Apoyo	Mural
Interdistancia	25 m.
Altura	6 m.
ID Cuadro	MCERC19
ID Luminaria	MCERL1109





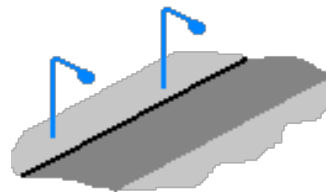
## FICHA ÁREA / CALLE

### Ubicación

Nombre del Área	Aguilar, Carretera		
Latitud	42.855697	Longitud	-4.416541

### Superficie

Carriles	2
Sentido	2
Acera I	1,0m.
Parking I	0,0m.
Mediana	0,0m.
Parking D	0,0m.
Acera D	0,0m.



Disposición Unilateral

B- De moderada velocidad en 60km/h y 30 km/h= ME4b

### Luminaria

Familia	Villa
Apoyo	Madera
Interdistancia	25 m.
Altura	5 m.
ID Cuadro	MCERC19
ID Luminaria	MCERL1110





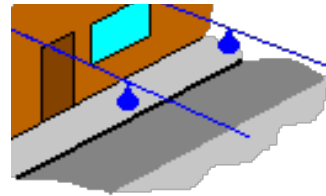
## FICHA ÁREA / CALLE

### Ubicación

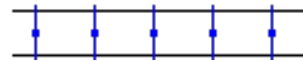
Nombre del Área	Almirez, Calle		
Latitud	+42.862216	Longitud	-4.498431

### Superficie

Carriles	0
Sentido	0
Acera I	0,0m.
Parking I	0,0m.
Mediana	0,0m.
Parking D	0,0m.
Acera D	0,0m.



Suspendida transversal



Disposición Central

E- Vías peatonales velocidad menor de 5 km/h= S2

### Luminaria

Familia	Fernandina
Apoyo	Mural
Interdistancia	5 m.
Altura	3 m.
ID Cuadro	MCERC12
ID Luminaria	MCERL1072







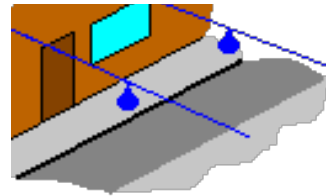
## FICHA ÁREA / CALLE

### Ubicación

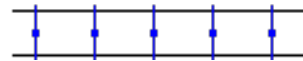
Nombre del Área	Alta, Calle (rueda De Pisuerga)		
Latitud	+42.856141	Longitud	-4.416677

### Superficie

Carriles	0
Sentido	0
Acera I	0,0m.
Parking I	0,0m.
Mediana	0,0m.
Parking D	0,0m.
Acera D	0,0m.



Suspendida transversal



Disposición Central

E- Vías peatonales velocidad menor de 5 km/h= S2

### Luminaria

Familia	Decorativa
Apoyo	Fundición
Interdistancia	
Altura	5 m.
ID Cuadro	MCERC19
ID Luminaria	MCERL1108







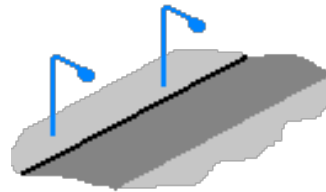
## FICHA ÁREA / CALLE

### Ubicación

Nombre del Área	Arbejal		
Latitud	+42.885307	Longitud	-4.511577

### Superficie

Carriles	2
Sentido	2
Acera I	0,0m.
Parking I	0,0m.
Mediana	0,0m.
Parking D	0,0m.
Acera D	0,0m.




Disposición Unilateral

D- De Baja velocidad entre 30km/h y 5 km/h= S3

### Luminaria

Familia	Funcional
Apoyo	Hormigón
Interdistancia	25 m.
Altura	8 m.
ID Cuadro	MCERC2
ID Luminaria	MCERL1003





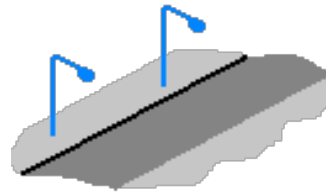
## FICHA ÁREA / CALLE

### Ubicación

Nombre del Área	Arbejal, Carretera		
Latitud	+42.882300	Longitud	-4.510004

### Superficie

Carriles	2
Sentido	2
Acera I	1,0m.
Parking I	0,0m.
Mediana	0,0m.
Parking D	0,0m.
Acera D	0,0m.



Disposición Unilateral

D- De Baja velocidad entre 30km/h y 5 km/h= S3

### Luminaria

Familia	Fernandina
Apoyo	Fundición
Interdistancia	20 m.
Altura	5 m.
ID Cuadro	MCERC1
ID Luminaria	MCERL1000





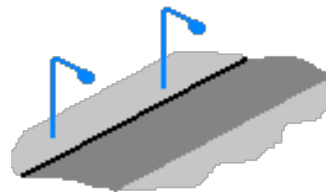
## FICHA ÁREA / CALLE

### Ubicación

Nombre del Área	Arbejal, Carretera		
Latitud	+42.871265	Longitud	-4.498445

### Superficie

Carriles	2
Sentido	2
Acera I	1,0m.
Parking I	0,0m.
Mediana	0,0m.
Parking D	0,0m.
Acera D	0,0m.



Disposición	Unilateral
-------------	------------

B- De moderada velocidad en 60km/h y 30 km/h= ME4b
--

### Luminaria

Familia	Funcional
Apoyo	Galvanizado
Interdistancia	15 m.
Altura	8 m.
ID Cuadro	MCERC10
ID Luminaria	MCERL1054





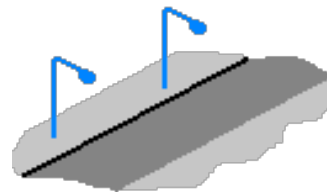
## FICHA ÁREA / CALLE

### Ubicación

Nombre del Área	Arbejal, Carretera		
Latitud	+42.884306	Longitud	-4.511280

### Superficie

Carriles	2
Sentido	2
Acera I	0,0m.
Parking I	0,0m.
Mediana	0,0m.
Parking D	0,0m.
Acera D	0,0m.



Disposición Unilateral

D- De Baja velocidad entre 30km/h y 5 km/h= S3

### Luminaria

Familia	Fernandina
Apoyo	Mural
Interdistancia	20 m.
Altura	5 m.
ID Cuadro	MCERC1
ID Luminaria	MCERL1001





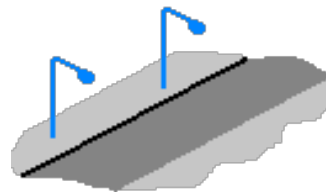
## FICHA ÁREA / CALLE

### Ubicación

Nombre del Área	Arbejal, Carretera		
Latitud	+42.864208	Longitud	-4.498589

### Superficie

Carriles	2
Sentido	2
Acera I	0,0m.
Parking I	0,0m.
Mediana	0,0m.
Parking D	0,0m.
Acera D	0,0m.



Disposición Unilateral

D- De Baja velocidad entre 30km/h y 5 km/h= S3

### Luminaria

Familia	Fernandina
Apoyo	Mural
Interdistancia	20 m.
Altura	5 m.
ID Cuadro	MCERC1
ID Luminaria	MCERL1002







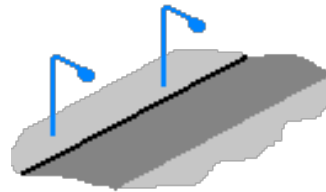
## FICHA ÁREA / CALLE

### Ubicación

Nombre del Área	Arbejal, Carretera		
Latitud	+42.871265	Longitud	-4.498445

### Superficie

Carriles	2
Sentido	2
Acera I	1,0m.
Parking I	0,0m.
Mediana	0,0m.
Parking D	0,0m.
Acera D	0,0m.



Disposición Unilateral

B- De moderada velocidad en 60km/h y 30 km/h= ME4b

### Luminaria

Familia	Funcional
Apoyo	Hormigón
Interdistancia	15 m.
Altura	6 m.
ID Cuadro	MCERC10
ID Luminaria	MCERL1055







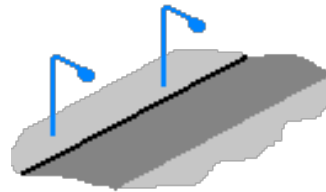
## FICHA ÁREA / CALLE

### Ubicación

Nombre del Área	Arbejal, Carretera		
Latitud	+42.871265	Longitud	-4.498445

### Superficie

Carriles	2
Sentido	2
Acera I	1,0m.
Parking I	0,0m.
Mediana	0,0m.
Parking D	0,0m.
Acera D	0,0m.



Disposición	Unilateral
-------------	------------

B- De moderada velocidad en 60km/h y 30 km/h= ME4b
--

### Luminaria

Familia	Funcional
Apoyo	Mural
Interdistancia	15 m.
Altura	6 m.
ID Cuadro	MCERC10
ID Luminaria	MCERL1056





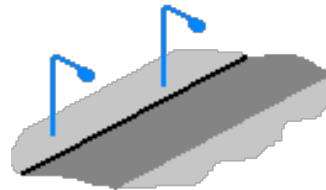
## FICHA ÁREA / CALLE

### Ubicación

Nombre del Área	Arbejal, Carretera		
Latitud	+42.871265	Longitud	-4.498445

### Superficie

Carriles	2
Sentido	2
Acera I	1,0m.
Parking I	0,0m.
Mediana	0,0m.
Parking D	0,0m.
Acera D	0,0m.



Disposición	Unilateral
-------------	------------

B- De moderada velocidad en 60km/h y 30 km/h= ME4b
--

### Luminaria

Familia	Funcional
Apoyo	Galvanizado
Interdistancia	15 m.
Altura	6 m.
ID Cuadro	MCERC10
ID Luminaria	MCERL1057





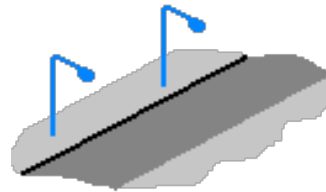
## FICHA ÁREA / CALLE

### Ubicación

Nombre del Área	Arbejal, Cementerio		
Latitud	+42.886159	Longitud	-4.511106

### Superficie

Carriles	2
Sentido	2
Acera I	0,0m.
Parking I	0,0m.
Mediana	0,0m.
Parking D	0,0m.
Acera D	1,0m.



Disposición Unilateral

D- De Baja velocidad entre 30km/h y 5 km/h= S3

### Luminaria

Familia	Fernandina
Apoyo	Fundición
Interdistancia	
Altura	5 m.
ID Cuadro	MCERC2
ID Luminaria	MCERL1007





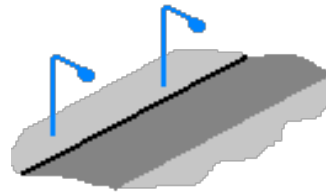
## FICHA ÁREA / CALLE

### Ubicación

Nombre del Área	Barcenilla De Pisuerga		
Latitud	+42.848834	Longitud	-4.413223

### Superficie

Carriles	2
Sentido	2
Acera I	1,0m.
Parking I	0,0m.
Mediana	0,0m.
Parking D	0,0m.
Acera D	1,0m.



Disposición Unilateral

D- De Baja velocidad entre 30km/h y 5 km/h= S3

### Luminaria

Familia	Villa
Apoyo	Hormigón
Interdistancia	
Altura	8 m.
ID Cuadro	MCERC17
ID Luminaria	MCERL1100





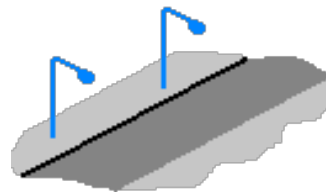
## FICHA ÁREA / CALLE

### Ubicación

Nombre del Área	Barruelo Pérez		
Latitud	+42.784592	Longitud	-4.420883

### Superficie

Carriles	2
Sentido	2
Acera I	0,0m.
Parking I	0,0m.
Mediana	0,0m.
Parking D	0,0m.
Acera D	0,0m.



Disposición Unilateral

D- De Baja velocidad entre 30km/h y 5 km/h= S3

### Luminaria

Familia	Villa
Apoyo	Mural
Interdistancia	25 m.
Altura	6 m.
ID Cuadro	MCERC33
ID Luminaria	MCERL1177





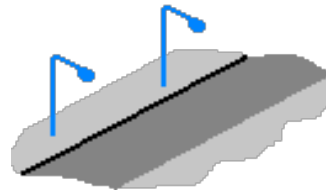
## FICHA ÁREA / CALLE

### Ubicación

Nombre del Área	Callejas, Camino		
Latitud	+42.857535	Longitud	-4.416236

### Superficie

Carriles	2
Sentido	2
Acera I	1,0m.
Parking I	0,0m.
Mediana	0,0m.
Parking D	0,0m.
Acera D	0,0m.



Disposición Unilateral

B- De moderada velocidad en 60km/h y 30 km/h= ME4b

### Luminaria

Familia	Villa
Apoyo	Hormigón
Interdistancia	25 m.
Altura	5 m.
ID Cuadro	MCERC19
ID Luminaria	MCERL1106







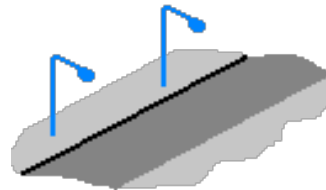
## FICHA ÁREA / CALLE

### Ubicación

Nombre del Área	Cantarranas, Calle		
Latitud	+42.863239	Longitud	-4.497310

### Superficie

Carriles	0
Sentido	0
Acera I	0,0m.
Parking I	0,0m.
Mediana	0,0m.
Parking D	0,0m.
Acera D	0,0m.




Disposición Unilateral

E- Vías peatonales velocidad menor de 5 km/h= S2

### Luminaria

Familia	Decorativa
Apoyo	Mural
Interdistancia	5 m.
Altura	3 m.
ID Cuadro	MCERC12
ID Luminaria	MCERL1070





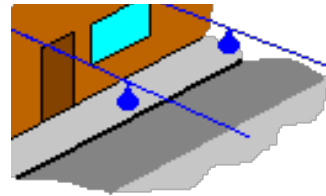
## FICHA ÁREA / CALLE

### Ubicación

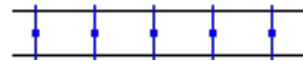
Nombre del Área	Carlos Ruiz, Plaza		
Latitud	+42.864248	Longitud	-4.497733

### Superficie

Carriles	0
Sentido	0
Acera I	0,0m.
Parking I	0,0m.
Mediana	0,0m.
Parking D	0,0m.
Acera D	0,0m.



Suspendida transversal



Disposición Central

E- Vías peatonales velocidad menor de 5 km/h= S2

### Luminaria

Familia	Baliza
Apoyo	Mural
Interdistancia	
Altura	0 m.
ID Cuadro	MCERC12
ID Luminaria	MCERL1068





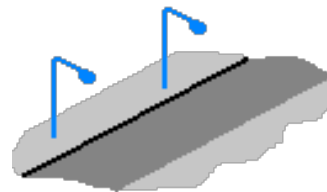
## FICHA ÁREA / CALLE

### Ubicación

Nombre del Área	Carlos Ruiz, Plaza		
Latitud	+42.864225	Longitud	-4.497807

### Superficie

Carriles	0
Sentido	0
Acera I	0,0m.
Parking I	0,0m.
Mediana	0,0m.
Parking D	0,0m.
Acera D	0,0m.




Disposición Unilateral

E- Vías peatonales velocidad menor de 5 km/h= S2

### Luminaria

Familia	Proyector
Apoyo	Galvanizado
Interdistancia	
Altura	5 m.
ID Cuadro	MCERC12
ID Luminaria	MCERL1069





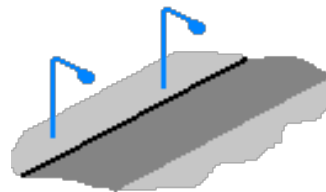
## FICHA ÁREA / CALLE

### Ubicación

Nombre del Área	Castillería, Calle		
Latitud	+42.868701	Longitud	-4.500348

### Superficie

Carriles	2
Sentido	2
Acera I	0,0m.
Parking I	0,0m.
Mediana	0,0m.
Parking D	0,0m.
Acera D	0,0m.




Disposición Unilateral

D- De Baja velocidad entre 30km/h y 5 km/h= S3

### Luminaria

Familia	Fernandina
Apoyo	Fundición
Interdistancia	20 m.
Altura	5 m.
ID Cuadro	MCERC9
ID Luminaria	MCERL1040





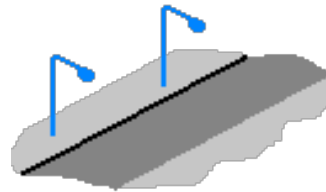
## FICHA ÁREA / CALLE

### Ubicación

Nombre del Área	Celada De Robledo		
Latitud	+42.943117	Longitud	-4.429036

### Superficie

Carriles	2
Sentido	2
Acera I	0,0m.
Parking I	0,0m.
Mediana	0,0m.
Parking D	0,0m.
Acera D	0,0m.



Disposición Unilateral

D- De Baja velocidad entre 30km/h y 5 km/h= S3

### Luminaria

Familia	Funcional
Apoyo	Galvanizado
Interdistancia	
Altura	8 m.
ID Cuadro	MCERC37
ID Luminaria	MCERL1188







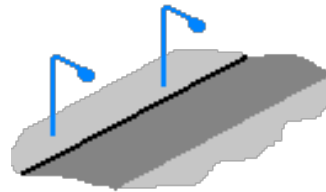
## FICHA ÁREA / CALLE

### Ubicación

Nombre del Área	Cervera De Pisuerga		
Latitud	+42.866343	Longitud	-4.523612

### Superficie

Carriles	2
Sentido	2
Acera I	0,0m.
Parking I	0,0m.
Mediana	0,0m.
Parking D	0,0m.
Acera D	0,0m.



Disposición Unilateral

D- De Baja velocidad entre 30km/h y 5 km/h= S3

### Luminaria

Familia	Funcional
Apoyo	Galvanizado
Interdistancia	20 m.
Altura	8 m.
ID Cuadro	MCERC26
ID Luminaria	MCERL1140







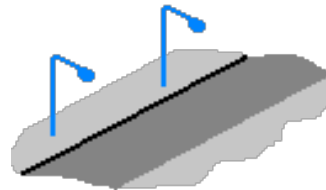
## FICHA ÁREA / CALLE

### Ubicación

Nombre del Área	Cervera De Pisuerga		
Latitud	+42.868069	Longitud	-4.522620

### Superficie

Carriles	2
Sentido	2
Acera I	0,0m.
Parking I	0,0m.
Mediana	0,0m.
Parking D	0,0m.
Acera D	0,0m.



Disposición Unilateral

D- De Baja velocidad entre 30km/h y 5 km/h= S3

### Luminaria

Familia	Funcional
Apoyo	Mural
Interdistancia	25 m.
Altura	6 m.
ID Cuadro	MCERC26
ID Luminaria	MCERL1141





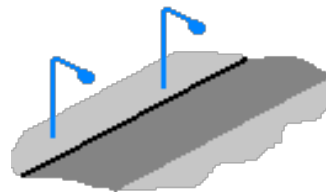
## FICHA ÁREA / CALLE

### Ubicación

Nombre del Área	Cervera De Pisuerga		
Latitud	+42.868069	Longitud	-4.522620

### Superficie

Carriles	2
Sentido	2
Acera I	0,0m.
Parking I	0,0m.
Mediana	0,0m.
Parking D	0,0m.
Acera D	0,0m.



Disposición Unilateral

D- De Baja velocidad entre 30km/h y 5 km/h= S3

### Luminaria

Familia	Funcional
Apoyo	Hormigón
Interdistancia	25 m.
Altura	6 m.
ID Cuadro	MCERC26
ID Luminaria	MCERL1142





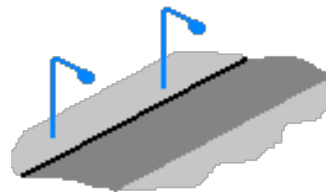
## FICHA ÁREA / CALLE

### Ubicación

Nombre del Área	Cervera De Pisuerga		
Latitud	+42.868069	Longitud	-4.522620

### Superficie

Carriles	2
Sentido	2
Acera I	0,0m.
Parking I	0,0m.
Mediana	0,0m.
Parking D	0,0m.
Acera D	0,0m.



Disposición Unilateral

D- De Baja velocidad entre 30km/h y 5 km/h= S3

### Luminaria

Familia	Funcional
Apoyo	Mural
Interdistancia	25 m.
Altura	6 m.
ID Cuadro	MCERC26
ID Luminaria	MCERL1143





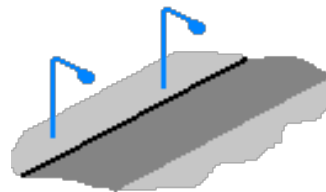
## FICHA ÁREA / CALLE

### Ubicación

Nombre del Área	Cl-626		
Latitud	+42.857208	Longitud	-4.421479

### Superficie

Carriles	2
Sentido	2
Acera I	0,0m.
Parking I	0,0m.
Mediana	0,0m.
Parking D	0,0m.
Acera D	0,0m.



Disposición Unilateral

D- De Baja velocidad entre 30km/h y 5 km/h= S3

### Luminaria

Familia	Villa
Apoyo	Hormigón
Interdistancia	
Altura	8 m.
ID Cuadro	MCERC18
ID Luminaria	MCERL1103





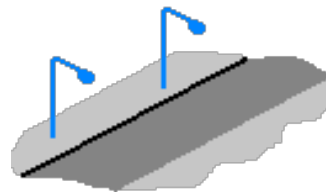
## FICHA ÁREA / CALLE

### Ubicación

Nombre del Área	Cl-627 Vañes		
Latitud	+42.917217	Longitud	-4.489350

### Superficie

Carriles	2
Sentido	2
Acera I	1,0m.
Parking I	0,0m.
Mediana	0,0m.
Parking D	0,0m.
Acera D	0,0m.



Disposición Unilateral

B- De moderada velocidad en 60km/h y 30 km/h= ME4b

### Luminaria

Familia	Decorativa
Apoyo	Madera
Interdistancia	30 m.
Altura	8 m.
ID Cuadro	MCERC23
ID Luminaria	MCERL1122





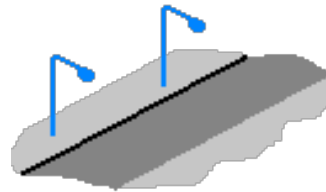
## FICHA ÁREA / CALLE

### Ubicación

Nombre del Área	Conde De Cervellón, Calle		
Latitud	+42.864563	Longitud	-4.497864

### Superficie

Carriles	0
Sentido	0
Acera I	0,0m.
Parking I	0,0m.
Mediana	0,0m.
Parking D	0,0m.
Acera D	0,0m.



Disposición Unilateral

E- Vías peatonales velocidad menor de 5 km/h= S2

### Luminaria

Familia	Villa
Apoyo	Fundición
Interdistancia	25 m.
Altura	5 m.
ID Cuadro	MCERC12
ID Luminaria	MCERL1080







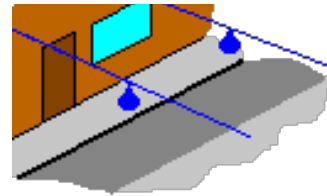
## FICHA ÁREA / CALLE

### Ubicación

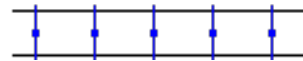
Nombre del Área	Cueva De La Virgen		
Latitud	+42.865993	Longitud	-4.498995

### Superficie

Carriles	1
Sentido	1
Acera I	0,0m.
Parking I	0,0m.
Mediana	0,0m.
Parking D	0,0m.
Acera D	0,0m.



Suspendida transversal



Disposición Central

E- Vías peatonales velocidad menor de 5 km/h= S2

### Luminaria

Familia	Villa
Apoyo	Fundición
Interdistancia	15 m.
Altura	5 m.
ID Cuadro	MCERC6
ID Luminaria	MCERL1021





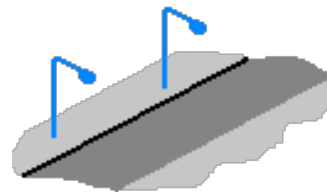
## FICHA ÁREA / CALLE

### Ubicación

Nombre del Área	Cueva De La Virgen		
Latitud	+42.866062	Longitud	-4.499089

### Superficie

Carriles	1
Sentido	1
Acera I	0,0m.
Parking I	0,0m.
Mediana	0,0m.
Parking D	0,0m.
Acera D	0,0m.



Disposición Unilateral

E- Vías peatonales velocidad menor de 5 km/h= S2

### Luminaria

Familia	Proyector
Apoyo	Fundición
Interdistancia	
Altura	5 m.
ID Cuadro	MCERC6
ID Luminaria	MCERL1022





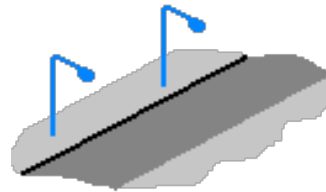
## FICHA ÁREA / CALLE

### Ubicación

Nombre del Área	El Cuernago, Calle		
Latitud	+42.867609	Longitud	-4.497515

### Superficie

Carriles	1
Sentido	2
Acera I	0,0m.
Parking I	4,5m.
Mediana	0,0m.
Parking D	4,5m.
Acera D	0,0m.



Disposición Unilateral

D- De Baja velocidad entre 30km/h y 5 km/h= S3

### Luminaria

Familia	Proyector
Apoyo	Mural
Interdistancia	
Altura	5 m.
ID Cuadro	MCERC11
ID Luminaria	MCERL1058





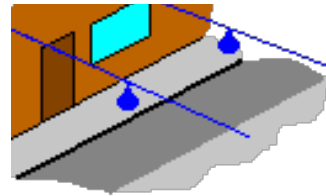
## FICHA ÁREA / CALLE

### Ubicación

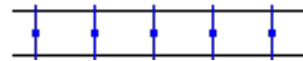
Nombre del Área	El Muro, Calle		
Latitud	+42.864012	Longitud	-4.494741

### Superficie

Carriles	0
Sentido	0
Acera I	0,0m.
Parking I	0,0m.
Mediana	3,0m.
Parking D	0,0m.
Acera D	0,0m.



Suspendida transversal



Disposición Central

E- Vías peatonales velocidad menor de 5 km/h= S2

### Luminaria

Familia	Globo
Apoyo	Galvanizado
Interdistancia	
Altura	5 m.
ID Cuadro	MCERC13
ID Luminaria	MCERL1085





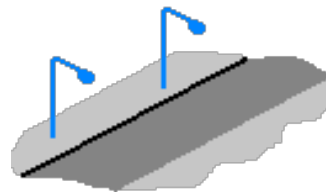
## FICHA ÁREA / CALLE

### Ubicación

Nombre del Área	El Muro, Calle		
Latitud	42.867019	Longitud	-4.497734

### Superficie

Carriles	2
Sentido	2
Acera I	0,5m.
Parking I	0,0m.
Mediana	0,0m.
Parking D	0,0m.
Acera D	0,5m.



Disposición Unilateral

D- De Baja velocidad entre 30km/h y 5 km/h= S3

### Luminaria

Familia	Fernandina
Apoyo	Mural
Interdistancia	20 m.
Altura	5 m.
ID Cuadro	MCERC11
ID Luminaria	MCERL1064







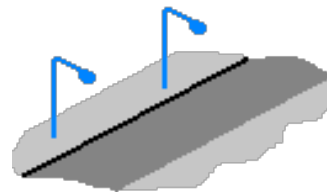
## FICHA ÁREA / CALLE

### Ubicación

Nombre del Área	El Muro, Calle		
Latitud	42.867019	Longitud	-4.497734

### Superficie

Carriles	2
Sentido	2
Acera I	0,5m.
Parking I	0,0m.
Mediana	0,0m.
Parking D	0,0m.
Acera D	0,5m.



Disposición Unilateral

D- De Baja velocidad entre 30km/h y 5 km/h= S3

### Luminaria

Familia	Fernandina
Apoyo	Mural
Interdistancia	20 m.
Altura	5 m.
ID Cuadro	MCERC11
ID Luminaria	MCERL1065







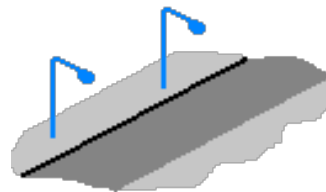
## FICHA ÁREA / CALLE

### Ubicación

Nombre del Área	El Retiro		
Latitud	+42.862050	Longitud	-4.497948

### Superficie

Carriles	1
Sentido	1
Acera I	0,0m.
Parking I	0,0m.
Mediana	0,0m.
Parking D	0,0m.
Acera D	0,0m.



Disposición Unilateral

E- Vías peatonales velocidad menor de 5 km/h= S2

### Luminaria

Familia	Baliza
Apoyo	Mural
Interdistancia	1 m.
Altura	8 m.
ID Cuadro	MCERC5
ID Luminaria	MCERL1013





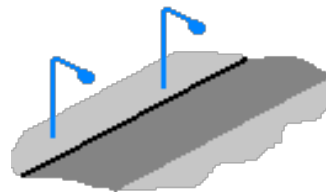
## FICHA ÁREA / CALLE

### Ubicación

Nombre del Área	El Valle, Calle		
Latitud	+42.865551	Longitud	-4.500914

### Superficie

Carriles	2
Sentido	2
Acera I	0,0m.
Parking I	0,0m.
Mediana	0,0m.
Parking D	0,0m.
Acera D	0,0m.



Disposición Unilateral

D- De Baja velocidad entre 30km/h y 5 km/h= S3

### Luminaria

Familia	Funcional
Apoyo	Galvanizado
Interdistancia	
Altura	6 m.
ID Cuadro	MCERC9
ID Luminaria	MCERL1046





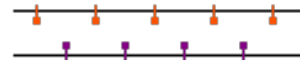
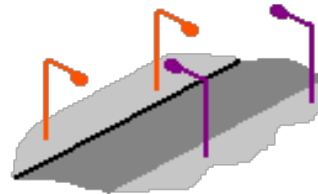
## FICHA ÁREA / CALLE

### Ubicación

Nombre del Área	Espigüete, 2-18,		
Latitud	+42.866020	Longitud	-4.500608

### Superficie

Carriles	2
Sentido	2
Acera I	0,0m.
Parking I	0,0m.
Mediana	0,0m.
Parking D	0,0m.
Acera D	0,0m.



Disposición Tresbolillo

D- De Baja velocidad entre 30km/h y 5 km/h= S3

### Luminaria

Familia	Villa
Apoyo	Mural
Interdistancia	15 m.
Altura	5 m.
ID Cuadro	MCERC9
ID Luminaria	MCERL1047





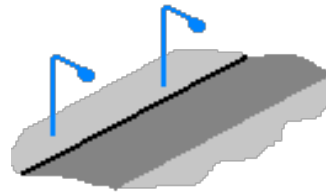
## FICHA ÁREA / CALLE

### Ubicación

Nombre del Área	Estalaya		
Latitud	+42.927131	Longitud	-4.474756

### Superficie

Carriles	1
Sentido	2
Acera I	0,0m.
Parking I	4,5m.
Mediana	0,0m.
Parking D	4,5m.
Acera D	0,0m.



Disposición Unilateral

D- De Baja velocidad entre 30km/h y 5 km/h= S3

### Luminaria

Familia	Funcional
Apoyo	Hormigón
Interdistancia	
Altura	8 m.
ID Cuadro	MCERC24
ID Luminaria	MCERL1127





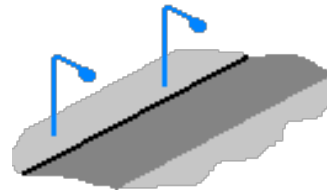
## FICHA ÁREA / CALLE

### Ubicación

Nombre del Área	Estalaya		
Latitud	+42.927822	Longitud	-4.475058

### Superficie

Carriles	1
Sentido	1
Acera I	0,0m.
Parking I	0,0m.
Mediana	0,0m.
Parking D	0,0m.
Acera D	0,0m.



Disposición Unilateral

D- De Baja velocidad entre 30km/h y 5 km/h= S3

### Luminaria

Familia	Villa
Apoyo	Mural
Interdistancia	
Altura	5 m.
ID Cuadro	MCERC24
ID Luminaria	MCERL1128





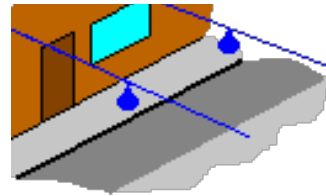
## FICHA ÁREA / CALLE

### Ubicación

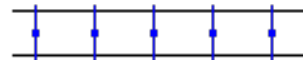
Nombre del Área	Estalaya		
Latitud	+42.927333	Longitud	-4.474145

### Superficie

Carriles	0
Sentido	0
Acera I	0,0m.
Parking I	0,0m.
Mediana	0,0m.
Parking D	0,0m.
Acera D	0,0m.



Suspendida transversal



Disposición Central

E- Vías peatonales velocidad menor de 5 km/h= S2

### Luminaria

Familia	Villa
Apoyo	Fundición
Interdistancia	
Altura	5 m.
ID Cuadro	MCERC24
ID Luminaria	MCERL1129







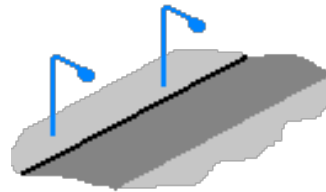
## FICHA ÁREA / CALLE

### Ubicación

Nombre del Área	Estalaya		
Latitud	+42.927112	Longitud	-4.474822

### Superficie

Carriles	2
Sentido	2
Acera I	0,0m.
Parking I	0,0m.
Mediana	0,0m.
Parking D	0,0m.
Acera D	0,0m.



Disposición Unilateral

D- De Baja velocidad entre 30km/h y 5 km/h= S3

### Luminaria

Familia	Funcional
Apoyo	Hormigón
Interdistancia	25 m.
Altura	6 m.
ID Cuadro	MCERC24
ID Luminaria	MCERL1130





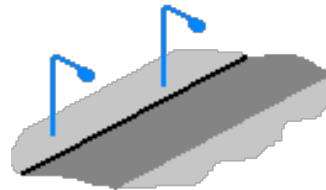
## FICHA ÁREA / CALLE

### Ubicación

Nombre del Área	Estalaya (fuente)		
Latitud	+42.927765	Longitud	-4.474877

### Superficie

Carriles	2
Sentido	2
Acera I	0,0m.
Parking I	0,0m.
Mediana	0,0m.
Parking D	0,0m.
Acera D	0,0m.



Disposición Unilateral

D- De Baja velocidad entre 30km/h y 5 km/h= S3

### Luminaria

Familia	Proyector
Apoyo	Hormigón
Interdistancia	25 m.
Altura	6 m.
ID Cuadro	MCERC24
ID Luminaria	MCERL1131





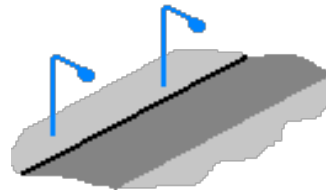
## FICHA ÁREA / CALLE

### Ubicación

Nombre del Área	Estalaya, Carretera		
Latitud	+42.927146	Longitud	-4.474680

### Superficie

Carriles	2
Sentido	2
Acera I	0,0m.
Parking I	0,0m.
Mediana	0,0m.
Parking D	0,0m.
Acera D	0,0m.



Disposición Unilateral

D- De Baja velocidad entre 30km/h y 5 km/h= S3

### Luminaria

Familia	Funcional
Apoyo	Hormigón
Interdistancia	25 m.
Altura	8 m.
ID Cuadro	MCERC24
ID Luminaria	MCERL1126





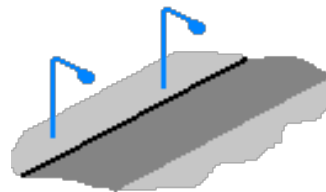
## FICHA ÁREA / CALLE

### Ubicación

Nombre del Área	Felipe Calvo, Calle		
Latitud	+42.862412	Longitud	-4.493865

### Superficie

Carriles	2
Sentido	2
Acera I	0,0m.
Parking I	0,0m.
Mediana	0,0m.
Parking D	0,0m.
Acera D	1,0m.



Disposición Unilateral

D- De Baja velocidad entre 30km/h y 5 km/h= S3

### Luminaria

Familia	Funcional
Apoyo	Galvanizado
Interdistancia	20 m.
Altura	8 m.
ID Cuadro	MCERC5
ID Luminaria	MCERL1011





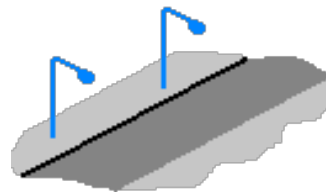
## FICHA ÁREA / CALLE

### Ubicación

Nombre del Área	Felipe Calvo, Calle		
Latitud	+42.862478	Longitud	-4.493356

### Superficie

Carriles	1
Sentido	2
Acera I	1,0m.
Parking I	0,0m.
Mediana	0,0m.
Parking D	0,0m.
Acera D	0,0m.



Disposición Unilateral

D- De Baja velocidad entre 30km/h y 5 km/h= S3

### Luminaria

Familia	Proyector
Apoyo	Galvanizado
Interdistancia	
Altura	8 m.
ID Cuadro	MCERC5
ID Luminaria	MCERL1012





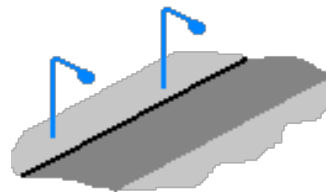
## FICHA ÁREA / CALLE

### Ubicación

Nombre del Área	Felipe Calvo, Calle		
Latitud	+42.863393	Longitud	-4.495212

### Superficie

Carriles	2
Sentido	2
Acera I	1,0m.
Parking I	0,0m.
Mediana	0,0m.
Parking D	0,0m.
Acera D	1,0m.




Disposición Unilateral

D- De Baja velocidad entre 30km/h y 5 km/h= S3

### Luminaria

Familia	Fernandina
Apoyo	Fundición
Interdistancia	20 m.
Altura	5 m.
ID Cuadro	MCERC5
ID Luminaria	MCERL1018







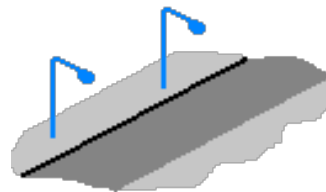
## FICHA ÁREA / CALLE

### Ubicación

Nombre del Área	Felipe Calvo, Calle		
Latitud	+42.863515	Longitud	-4.495278

### Superficie

Carriles	2
Sentido	2
Acera I	1,0m.
Parking I	0,0m.
Mediana	0,0m.
Parking D	0,0m.
Acera D	1,0m.



Disposición Unilateral

D- De Baja velocidad entre 30km/h y 5 km/h= S3

### Luminaria

Familia	Fernandina
Apoyo	Mural
Interdistancia	20 m.
Altura	5 m.
ID Cuadro	MCERC5
ID Luminaria	MCERL1019





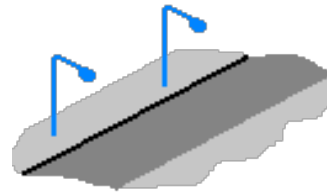
## FICHA ÁREA / CALLE

### Ubicación

Nombre del Área	Fuente Cobre, Calle		
Latitud	+42.868453	Longitud	-4.500987

### Superficie

Carriles	2
Sentido	2
Acera I	1,0m.
Parking I	0,0m.
Mediana	0,0m.
Parking D	0,0m.
Acera D	1,0m.



Disposición Unilateral

D- De Baja velocidad entre 30km/h y 5 km/h= S3

### Luminaria

Familia	Fernandina
Apoyo	Mural
Interdistancia	15 m.
Altura	5 m.
ID Cuadro	MCERC9
ID Luminaria	MCERL1041





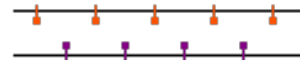
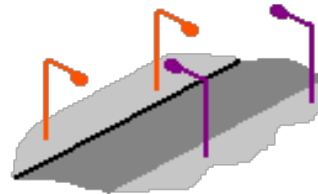
## FICHA ÁREA / CALLE

### Ubicación

Nombre del Área	Fuente Cobre, Calle		
Latitud	+42.868122	Longitud	-4.501007

### Superficie

Carriles	2
Sentido	2
Acera I	1,0m.
Parking I	0,0m.
Mediana	0,0m.
Parking D	2,5m.
Acera D	0,0m.




Disposición Tresbolillo

D- De Baja velocidad entre 30km/h y 5 km/h= S3

### Luminaria

Familia	Fernandina
Apoyo	Fundición
Interdistancia	20 m.
Altura	5 m.
ID Cuadro	MCERC9
ID Luminaria	MCERL1042





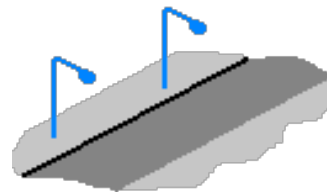
## FICHA ÁREA / CALLE

### Ubicación

Nombre del Área	Fuente Cobre, Calle		
Latitud	+42.868453	Longitud	-4.500987

### Superficie

Carriles	2
Sentido	2
Acera I	1,0m.
Parking I	0,0m.
Mediana	0,0m.
Parking D	0,0m.
Acera D	1,0m.



Disposición Unilateral

D- De Baja velocidad entre 30km/h y 5 km/h= S3

### Luminaria

Familia	Fernandina
Apoyo	Mural
Interdistancia	15 m.
Altura	5 m.
ID Cuadro	MCERC9
ID Luminaria	MCERL1048





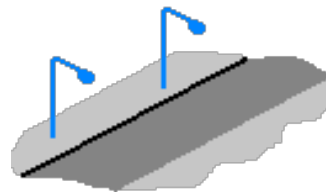
## FICHA ÁREA / CALLE

### Ubicación

Nombre del Área	Fuentes Carrionas, Calle		
Latitud	+42.866660	Longitud	-4.500864

### Superficie

Carriles	2
Sentido	2
Acera I	2,0m.
Parking I	0,0m.
Mediana	0,0m.
Parking D	2,5m.
Acera D	0,0m.



Disposición Unilateral

D- De Baja velocidad entre 30km/h y 5 km/h= S3

### Luminaria

Familia	Funcional
Apoyo	Galvanizado
Interdistancia	35 m.
Altura	8 m.
ID Cuadro	MCERC9
ID Luminaria	MCERL1044





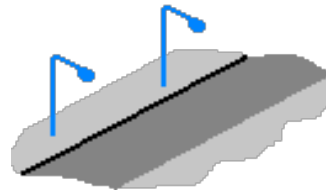
## FICHA ÁREA / CALLE

### Ubicación

Nombre del Área	Gamedo		
Latitud	+42.884042	Longitud	-4.454772

### Superficie

Carriles	2
Sentido	2
Acera I	0,0m.
Parking I	0,0m.
Mediana	0,0m.
Parking D	0,0m.
Acera D	0,0m.



Disposición Unilateral

D- De Baja velocidad entre 30km/h y 5 km/h= S3

### Luminaria

Familia	Villa
Apoyo	Fundición
Interdistancia	20 m.
Altura	5 m.
ID Cuadro	MCERC21
ID Luminaria	MCERL1114







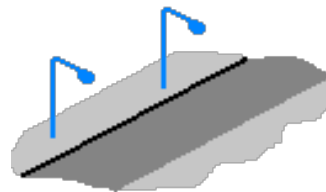
## FICHA ÁREA / CALLE

### Ubicación

Nombre del Área	Gamedo		
Latitud	+42.884007	Longitud	-4.454840

### Superficie

Carriles	2
Sentido	2
Acera I	0,0m.
Parking I	0,0m.
Mediana	0,0m.
Parking D	0,0m.
Acera D	0,5m.




Disposición Unilateral

D- De Baja velocidad entre 30km/h y 5 km/h= S3

### Luminaria

Familia	Villa
Apoyo	Hormigón
Interdistancia	
Altura	8 m.
ID Cuadro	MCERC21
ID Luminaria	MCERL1115





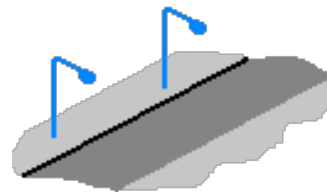
## FICHA ÁREA / CALLE

### Ubicación

Nombre del Área	Gamedo		
Latitud	+42.884098	Longitud	-4.453202

### Superficie

Carriles	2
Sentido	2
Acera I	0,0m.
Parking I	0,0m.
Mediana	0,0m.
Parking D	0,0m.
Acera D	0,0m.




Disposición Unilateral

D- De Baja velocidad entre 30km/h y 5 km/h= S3

### Luminaria

Familia	Proyector
Apoyo	Hormigón
Interdistancia	
Altura	8 m.
ID Cuadro	MCERC21
ID Luminaria	MCERL1116





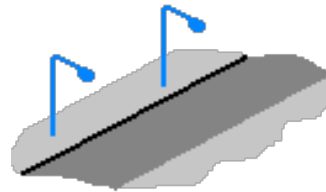
## FICHA ÁREA / CALLE

### Ubicación

Nombre del Área	Gutiérrez De Mier, Calle		
Latitud	+42.865674	Longitud	-4.499697

### Superficie

Carriles	0
Sentido	0
Acera I	0,0m.
Parking I	4,5m.
Mediana	0,0m.
Parking D	4,5m.
Acera D	0,0m.



Disposición Unilateral

E- Vías peatonales velocidad menor de 5 km/h= S2

### Luminaria

Familia	Proyector
Apoyo	Galvanizado
Interdistancia	
Altura	8 m.
ID Cuadro	MCERC7
ID Luminaria	MCERL1034





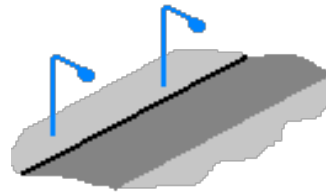
## FICHA ÁREA / CALLE

### Ubicación

Nombre del Área	Gutiérrez De Mier, Calle		
Latitud	+42.865616	Longitud	-4.499235

### Superficie

Carriles	0
Sentido	0
Acera I	0,0m.
Parking I	0,0m.
Mediana	0,0m.
Parking D	0,0m.
Acera D	3,0m.



Disposición Unilateral

E- Vías peatonales velocidad menor de 5 km/h= S2

### Luminaria

Familia	Baliza
Apoyo	Mural
Interdistancia	
Altura	0 m.
ID Cuadro	MCERC7
ID Luminaria	MCERL1035





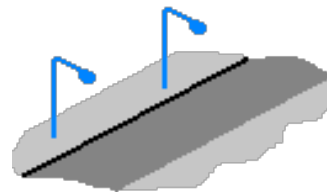
## FICHA ÁREA / CALLE

### Ubicación

Nombre del Área	Gutiérrez De Mier, Calle		
Latitud	+42.865778	Longitud	-4.499022

### Superficie

Carriles	0
Sentido	0
Acera I	
Parking I	
Mediana	
Parking D	
Acera D	



Disposición Unilateral

E- Vías peatonales velocidad menor de 5 km/h= S2

### Luminaria

Familia	Proyector
Apoyo	Mural
Interdistancia	1 m.
Altura	5 m.
ID Cuadro	MCERC7
ID Luminaria	MCERL1036





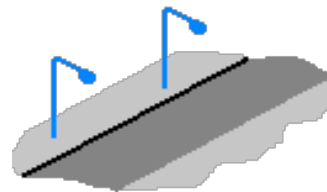
## FICHA ÁREA / CALLE

### Ubicación

Nombre del Área	Gutiérrez De Mier, Calle		
Latitud	+42.865940	Longitud	-4.500034

### Superficie

Carriles	2
Sentido	2
Acera I	0,0m.
Parking I	0,0m.
Mediana	0,0m.
Parking D	0,0m.
Acera D	1,0m.



Disposición Unilateral

D- De Baja velocidad entre 30km/h y 5 km/h= S3

### Luminaria

Familia	Funcional
Apoyo	Madera
Interdistancia	
Altura	8 m.
ID Cuadro	MCERC9
ID Luminaria	MCERL1045







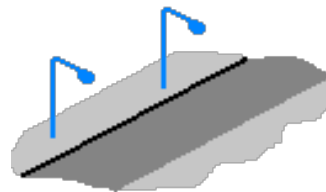
## FICHA ÁREA / CALLE

### Ubicación

Nombre del Área	Herreruela De Castillería		
Latitud	+42.928276	Longitud	-4.412496

### Superficie

Carriles	1
Sentido	2
Acera I	0,0m.
Parking I	0,0m.
Mediana	0,0m.
Parking D	0,0m.
Acera D	0,0m.




Disposición Unilateral

D- De Baja velocidad entre 30km/h y 5 km/h= S3

### Luminaria

Familia	Funcional
Apoyo	Galvanizado
Interdistancia	
Altura	8 m.
ID Cuadro	MCERC36
ID Luminaria	MCERL1186





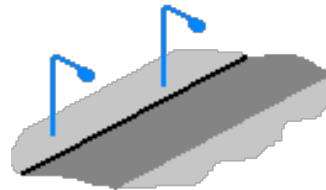
## FICHA ÁREA / CALLE

### Ubicación

Nombre del Área	Herreruela De Castillería		
Latitud	+42.927554	Longitud	-4.412636

### Superficie

Carriles	1
Sentido	2
Acera I	0,0m.
Parking I	0,0m.
Mediana	0,0m.
Parking D	0,0m.
Acera D	0,0m.



Disposición Unilateral

D- De Baja velocidad entre 30km/h y 5 km/h= S3

### Luminaria

Familia	Proyector
Apoyo	Hormigón
Interdistancia	
Altura	6 m.
ID Cuadro	MCERC36
ID Luminaria	MCERL1187





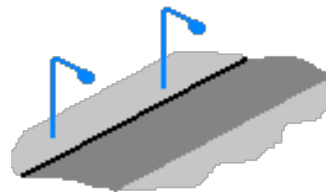
## FICHA ÁREA / CALLE

### Ubicación

Nombre del Área	Herreruela De Castillería		
Latitud	+42.926796	Longitud	-4.413769

### Superficie

Carriles	2
Sentido	2
Acera I	0,0m.
Parking I	0,0m.
Mediana	0,0m.
Parking D	0,0m.
Acera D	0,0m.



Disposición Unilateral

D- De Baja velocidad entre 30km/h y 5 km/h= S3

### Luminaria

Familia	Funcional
Apoyo	Mural
Interdistancia	
Altura	6 m.
ID Cuadro	MCERC36
ID Luminaria	MCERL1187





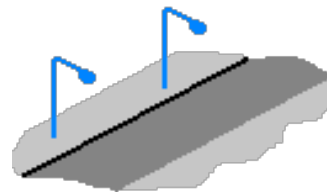
## FICHA ÁREA / CALLE

### Ubicación

Nombre del Área	Huertas Ligu, Calle		
Latitud	+42.857714	Longitud	-4.459088

### Superficie

Carriles	2
Sentido	2
Acera I	0,0m.
Parking I	0,0m.
Mediana	0,0m.
Parking D	0,0m.
Acera D	0,0m.



Disposición Unilateral

D- De Baja velocidad entre 30km/h y 5 km/h= S3

### Luminaria

Familia	Villa
Apoyo	Hormigón
Interdistancia	25 m.
Altura	8 m.
ID Cuadro	MCERC15
ID Luminaria	MCERL1094





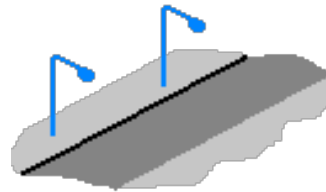
## FICHA ÁREA / CALLE

### Ubicación

Nombre del Área	Huertas Ligu, Calle		
Latitud	+42.857714	Longitud	-4.459088

### Superficie

Carriles	2
Sentido	2
Acera I	0,0m.
Parking I	0,0m.
Mediana	0,0m.
Parking D	0,0m.
Acera D	0,0m.



Disposición Unilateral

D- De Baja velocidad entre 30km/h y 5 km/h= S3

### Luminaria

Familia	Villa
Apoyo	Mural
Interdistancia	25 m.
Altura	6 m.
ID Cuadro	MCERC15
ID Luminaria	MCERL1095







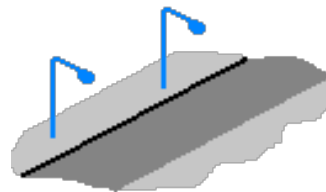
## FICHA ÁREA / CALLE

### Ubicación

Nombre del Área	Iglesia Arbejal		
Latitud	+42.871118	Longitud	-4.504503

### Superficie

Carriles	1
Sentido	1
Acera I	0,0m.
Parking I	0,0m.
Mediana	0,0m.
Parking D	0,0m.
Acera D	0,0m.



Disposición Unilateral

E- Vías peatonales velocidad menor de 5 km/h= S2

### Luminaria

Familia	Baliza
Apoyo	Galvanizado
Interdistancia	
Altura	0 m.
ID Cuadro	MCERC2
ID Luminaria	MCERL1004







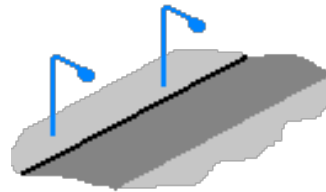
## FICHA ÁREA / CALLE

### Ubicación

Nombre del Área	Iglesia Arbejal		
Latitud	+42.886761	Longitud	-4.511446

### Superficie

Carriles	1
Sentido	2
Acera I	0,0m.
Parking I	0,0m.
Mediana	0,0m.
Parking D	0,0m.
Acera D	0,0m.



Disposición Unilateral

D- De Baja velocidad entre 30km/h y 5 km/h= S3

### Luminaria

Familia	Proyector
Apoyo	Fundición
Interdistancia	1 m.
Altura	5 m.
ID Cuadro	MCERC2
ID Luminaria	MCERL1005





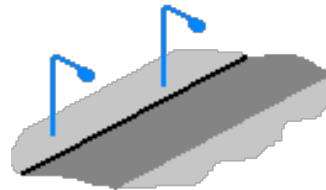
## FICHA ÁREA / CALLE

### Ubicación

Nombre del Área	Iglesia Calle, Cubillo De Ojeda		
Latitud	+42.801231	Longitud	-4.435212

### Superficie

Carriles	2
Sentido	2
Acera I	0,0m.
Parking I	0,0m.
Mediana	0,0m.
Parking D	0,0m.
Acera D	0,0m.



Disposición Unilateral

D- De Baja velocidad entre 30km/h y 5 km/h= S3

### Luminaria

Familia	Villa
Apoyo	Mural
Interdistancia	
Altura	5 m.
ID Cuadro	MCERC32
ID Luminaria	MCERL1169





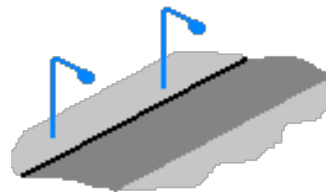
## FICHA ÁREA / CALLE

### Ubicación

Nombre del Área	Iglesia Calle, Cubillo De Ojeda		
Latitud	+42.802166	Longitud	-4.435975

### Superficie

Carriles	2
Sentido	2
Acera I	0,0m.
Parking I	0,0m.
Mediana	0,0m.
Parking D	0,0m.
Acera D	0,0m.



Disposición Unilateral

D- De Baja velocidad entre 30km/h y 5 km/h= S3

### Luminaria

Familia	Villa
Apoyo	Hormigón
Interdistancia	25 m.
Altura	8 m.
ID Cuadro	MCERC32
ID Luminaria	MCERL1170





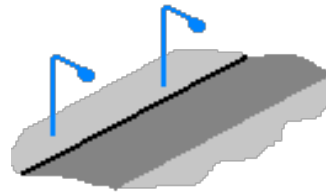
## FICHA ÁREA / CALLE

### Ubicación

Nombre del Área	Iglesia, Calle		
Latitud	+42.891585	Longitud	-4.625100

### Superficie

Carriles	2
Sentido	2
Acera I	0,5m.
Parking I	0,0m.
Mediana	0,0m.
Parking D	0,0m.
Acera D	0,5m.




Disposición Unilateral

D- De Baja velocidad entre 30km/h y 5 km/h= S3

### Luminaria

Familia	Fernandina
Apoyo	Mural
Interdistancia	20 m.
Altura	5 m.
ID Cuadro	MCERC5
ID Luminaria	MCERL1014





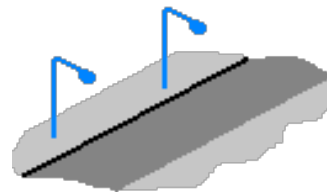
## FICHA ÁREA / CALLE

### Ubicación

Nombre del Área	Iglesia, Calle		
Latitud	42.891585	Longitud	-4.625100

### Superficie

Carriles	2
Sentido	2
Acera I	1,0m.
Parking I	0,0m.
Mediana	0,0m.
Parking D	0,0m.
Acera D	0,0m.



Disposición Unilateral

D- De Baja velocidad entre 30km/h y 5 km/h= S3

### Luminaria

Familia	Fernandina
Apoyo	Mural
Interdistancia	20 m.
Altura	5 m.
ID Cuadro	MCERC13
ID Luminaria	MCERL1087





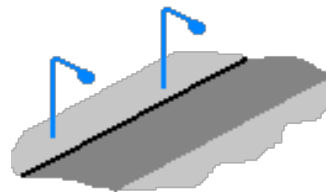
## FICHA ÁREA / CALLE

### Ubicación

Nombre del Área	Iglesia, Calle		
Latitud	+42.858703	Longitud	-4.495196

### Superficie

Carriles	2
Sentido	2
Acera I	0,0m.
Parking I	0,0m.
Mediana	0,0m.
Parking D	0,0m.
Acera D	0,0m.




Disposición Unilateral

D- De Baja velocidad entre 30km/h y 5 km/h= S3

### Luminaria

Familia	Fernandina
Apoyo	Mural
Interdistancia	20 m.
Altura	5 m.
ID Cuadro	MCERC5
ID Luminaria	MCERL1015







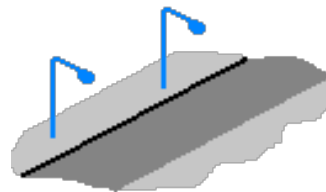
## FICHA ÁREA / CALLE

### Ubicación

Nombre del Área	Iglesia, Calle		
Latitud	42.858703	Longitud	-4.495196

### Superficie

Carriles	2
Sentido	2
Acera I	0,0m.
Parking I	0,0m.
Mediana	0,0m.
Parking D	0,0m.
Acera D	0,0m.



Disposición Unilateral

D- De Baja velocidad entre 30km/h y 5 km/h= S3

### Luminaria

Familia	Fernandina
Apoyo	Mural
Interdistancia	20 m.
Altura	5 m.
ID Cuadro	MCERC5
ID Luminaria	MCERL1020





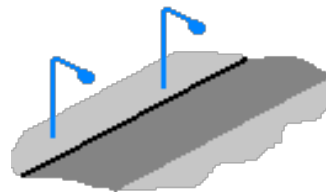
## FICHA ÁREA / CALLE

### Ubicación

Nombre del Área	Iglesia, Calle Perazancas		
Latitud	+42.785243	Longitud	-4.421215

### Superficie

Carriles	2
Sentido	2
Acera I	1,0m.
Parking I	0,0m.
Mediana	0,0m.
Parking D	0,0m.
Acera D	1,0m.



Disposición Unilateral

D- De Baja velocidad entre 30km/h y 5 km/h= S3

### Luminaria

Familia	Villa
Apoyo	Mural
Interdistancia	
Altura	6 m.
ID Cuadro	MCERC33
ID Luminaria	MCERL1174





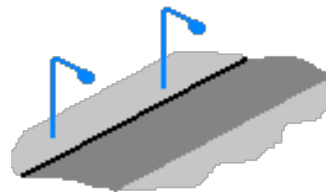
## FICHA ÁREA / CALLE

### Ubicación

Nombre del Área	Iglesia, Calle Perazancas		
Latitud	+42.776538	Longitud	-4.421386

### Superficie

Carriles	2
Sentido	2
Acera I	1,0m.
Parking I	0,0m.
Mediana	0,0m.
Parking D	0,0m.
Acera D	1,0m.



Disposición Unilateral

D- De Baja velocidad entre 30km/h y 5 km/h= S3

### Luminaria

Familia	Villa
Apoyo	Mural
Interdistancia	
Altura	6 m.
ID Cuadro	MCERC33
ID Luminaria	MCERL1175





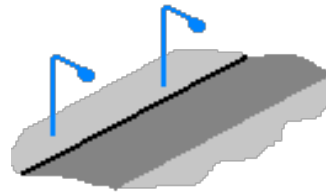
## FICHA ÁREA / CALLE

### Ubicación

Nombre del Área	Industrial, Calle		
Latitud	+42.858480	Longitud	-4.487182

### Superficie

Carriles	2
Sentido	2
Acera I	1,0m.
Parking I	0,0m.
Mediana	0,0m.
Parking D	0,0m.
Acera D	1,0m.



Disposición Unilateral

D- De Baja velocidad entre 30km/h y 5 km/h= S3

### Luminaria

Familia	Funcional
Apoyo	Galvanizado
Interdistancia	25 m.
Altura	8 m.
ID Cuadro	MCERC14
ID Luminaria	MCERL1092





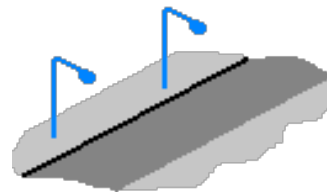
## FICHA ÁREA / CALLE

### Ubicación

Nombre del Área	La Dehesa, Calle		
Latitud	+42.867838	Longitud	-4.503265

### Superficie

Carriles	2
Sentido	2
Acera I	1,0m.
Parking I	0,0m.
Mediana	0,0m.
Parking D	0,0m.
Acera D	0,0m.



Disposición Unilateral

D- De Baja velocidad entre 30km/h y 5 km/h= S3

### Luminaria

Familia	Villa
Apoyo	Fundición
Interdistancia	15 m.
Altura	5 m.
ID Cuadro	MCERC9
ID Luminaria	MCERL1043





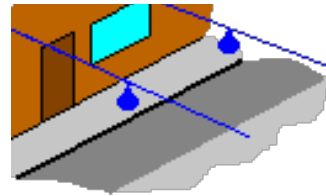
## FICHA ÁREA / CALLE

### Ubicación

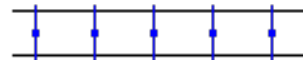
Nombre del Área	La Lonja, Calle		
Latitud	+42.861996	Longitud	-4.498331

### Superficie

Carriles	0
Sentido	0
Acera I	0,0m.
Parking I	0,0m.
Mediana	0,0m.
Parking D	0,0m.
Acera D	0,0m.



Suspendida transversal



Disposición Central

E- Vías peatonales velocidad menor de 5 km/h= S2

### Luminaria

Familia	Baliza
Apoyo	Mural
Interdistancia	5 m.
Altura	0 m.
ID Cuadro	MCERC12
ID Luminaria	MCERL1074







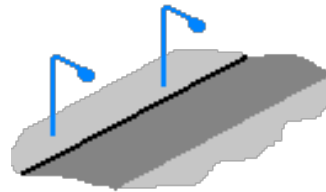
## FICHA ÁREA / CALLE

### Ubicación

Nombre del Área	La Majada, Calle		
Latitud	+42.863144	Longitud	-4.492395

### Superficie

Carriles	2
Sentido	2
Acera I	1,5m.
Parking I	0,0m.
Mediana	0,0m.
Parking D	0,0m.
Acera D	0,0m.



Disposición	Unilateral
-------------	------------

B- De moderada velocidad en 60km/h y 30 km/h= ME4b
--

### Luminaria

Familia	Funcional
Apoyo	Galvanizado
Interdistancia	20 m.
Altura	8 m.
ID Cuadro	MCERC13
ID Luminaria	MCERL1083





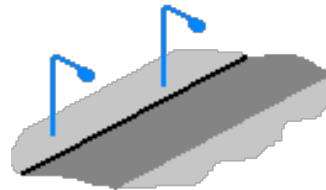
## FICHA ÁREA / CALLE

### Ubicación

Nombre del Área	La Majada, Calle		
Latitud	42.864215	Longitud	-4.492367

### Superficie

Carriles	2
Sentido	2
Acera I	1,0m.
Parking I	0,0m.
Mediana	0,0m.
Parking D	0,0m.
Acera D	0,0m.



Disposición	Unilateral
-------------	------------

B- De moderada velocidad en 60km/h y 30 km/h= ME4b
--

### Luminaria

Familia	Fernandina
Apoyo	Fundición
Interdistancia	25 m.
Altura	5 m.
ID Cuadro	MCERC13
ID Luminaria	MCERL1086





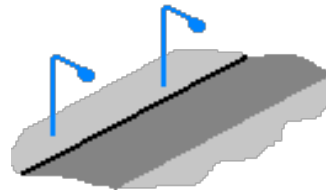
## FICHA ÁREA / CALLE

### Ubicación

Nombre del Área	La Majada, Calle		
Latitud	42.863168	Longitud	-4.492208

### Superficie

Carriles	2
Sentido	2
Acera I	1,0m.
Parking I	0,0m.
Mediana	0,0m.
Parking D	0,0m.
Acera D	0,0m.



Disposición	Unilateral
-------------	------------

B- De moderada velocidad en 60km/h y 30 km/h= ME4b
--

### Luminaria

Familia	Fernandina
Apoyo	Mural
Interdistancia	25 m.
Altura	5 m.
ID Cuadro	MCERC13
ID Luminaria	MCERL1089





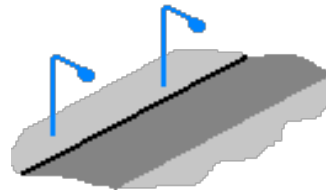
## FICHA ÁREA / CALLE

### Ubicación

Nombre del Área	La Majada, Calle		
Latitud	42.864087	Longitud	-4.493322

### Superficie

Carriles	2
Sentido	2
Acera I	1,0m.
Parking I	0,0m.
Mediana	0,0m.
Parking D	0,0m.
Acera D	0,0m.



Disposición	Unilateral
-------------	------------

B- De moderada velocidad en 60km/h y 30 km/h= ME4b

### Luminaria

Familia	Fernandina
Apoyo	Fundición
Interdistancia	25 m.
Altura	5 m.
ID Cuadro	MCERC13
ID Luminaria	MCERL1090





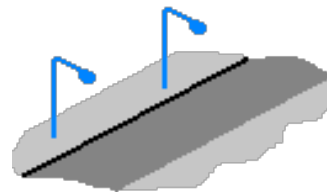
## FICHA ÁREA / CALLE

### Ubicación

Nombre del Área	La Serna Arbe		
Latitud	+42.884789	Longitud	-4.510579

### Superficie

Carriles	1
Sentido	2
Acera I	0,0m.
Parking I	0,0m.
Mediana	0,0m.
Parking D	0,0m.
Acera D	1,0m.



Disposición Unilateral

D- De Baja velocidad entre 30km/h y 5 km/h= S3

### Luminaria

Familia	Fernandina
Apoyo	Fundición
Interdistancia	15 m.
Altura	5 m.
ID Cuadro	MCERC3
ID Luminaria	MCERL1008





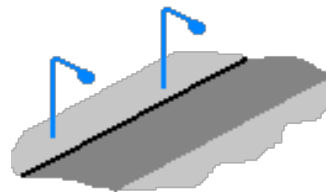
## FICHA ÁREA / CALLE

### Ubicación

Nombre del Área	La Serna Arbe		
Latitud	+42.865517	Longitud	-4.492589

### Superficie

Carriles	1
Sentido	2
Acera I	0,0m.
Parking I	0,0m.
Mediana	0,0m.
Parking D	0,0m.
Acera D	1,0m.



Disposición Unilateral

D- De Baja velocidad entre 30km/h y 5 km/h= S3

### Luminaria

Familia	Fernandina
Apoyo	Fundición
Interdistancia	15 m.
Altura	5 m.
ID Cuadro	MCERC3
ID Luminaria	MCERL1009







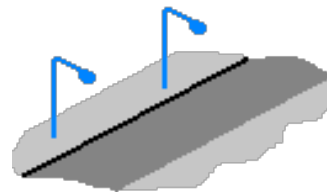
## FICHA ÁREA / CALLE

### Ubicación

Nombre del Área	Labradores, Calle		
Latitud	+42.867435	Longitud	-4.497177

### Superficie

Carriles	2
Sentido	2
Acera I	0,5m.
Parking I	0,0m.
Mediana	0,0m.
Parking D	0,0m.
Acera D	0,0m.




Disposición Unilateral

D- De Baja velocidad entre 30km/h y 5 km/h= S3

### Luminaria

Familia	Baliza
Apoyo	Mural
Interdistancia	
Altura	5 m.
ID Cuadro	MCERC11
ID Luminaria	MCERL1060





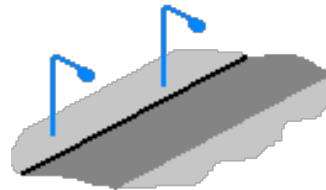
## FICHA ÁREA / CALLE

### Ubicación

Nombre del Área	Las Torres, Calle		
Latitud	+42.861920	Longitud	-4.495493

### Superficie

Carriles	2
Sentido	2
Acera I	1,0m.
Parking I	0,0m.
Mediana	0,0m.
Parking D	0,0m.
Acera D	1,0m.



Disposición Unilateral

D- De Baja velocidad entre 30km/h y 5 km/h= S3

### Luminaria

Familia	Proyector
Apoyo	Hormigón
Interdistancia	
Altura	8 m.
ID Cuadro	MCERC5
ID Luminaria	MCERL1016





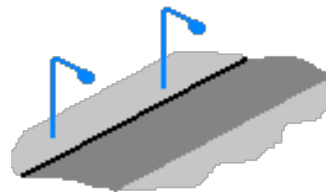
## FICHA ÁREA / CALLE

### Ubicación

Nombre del Área	Las Torres, Calle		
Latitud	+42.863625	Longitud	-4.497969

### Superficie

Carriles	2
Sentido	2
Acera I	0,0m.
Parking I	0,0m.
Mediana	0,0m.
Parking D	4,5m.
Acera D	0,0m.



Disposición Unilateral

D- De Baja velocidad entre 30km/h y 5 km/h= S3

### Luminaria

Familia	Proyector
Apoyo	Galvanizado
Interdistancia	
Altura	7 m.
ID Cuadro	MCERC5
ID Luminaria	MCERL1017





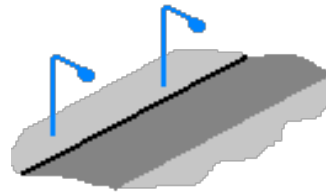
## FICHA ÁREA / CALLE

### Ubicación

Nombre del Área	Mayor, Plaza		
Latitud	+42.863839	Longitud	-4.497923

### Superficie

Carriles	0
Sentido	0
Acera I	0,0m.
Parking I	0,0m.
Mediana	0,0m.
Parking D	0,0m.
Acera D	0,0m.




Disposición Unilateral

E- Vías peatonales velocidad menor de 5 km/h= S2

### Luminaria

Familia	Regleta
Apoyo	Mural
Interdistancia	5 m.
Altura	2 m.
ID Cuadro	MCERC12
ID Luminaria	MCERL1076





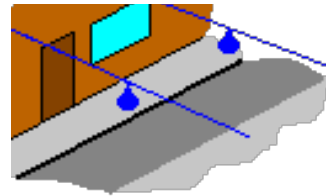
## FICHA ÁREA / CALLE

### Ubicación

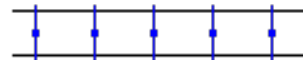
Nombre del Área	Mayor, Plaza		
Latitud	+42.863623	Longitud	-4.497924

### Superficie

Carriles	0
Sentido	0
Acera I	0,0m.
Parking I	2,5m.
Mediana	0,0m.
Parking D	0,0m.
Acera D	2,0m.



Suspendida transversal



Disposición Central

E- Vías peatonales velocidad menor de 5 km/h= S2

### Luminaria

Familia	Villa
Apoyo	Mural
Interdistancia	
Altura	3 m.
ID Cuadro	MCERC12
ID Luminaria	MCERL1077







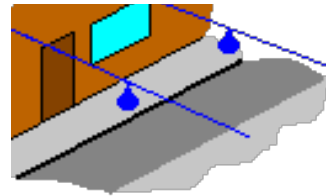
## FICHA ÁREA / CALLE

### Ubicación

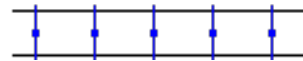
Nombre del Área	Mayor, Plaza		
Latitud	+42.863317	Longitud	-4.498142

### Superficie

Carriles	0
Sentido	0
Acera I	2,0m.
Parking I	0,0m.
Mediana	0,0m.
Parking D	0,0m.
Acera D	2,0m.



Suspendida transversal



Disposición Central

E- Vías peatonales velocidad menor de 5 km/h= S2

### Luminaria

Familia	Proyector
Apoyo	Mural
Interdistancia	5 m.
Altura	5 m.
ID Cuadro	MCERC12
ID Luminaria	MCERL1078







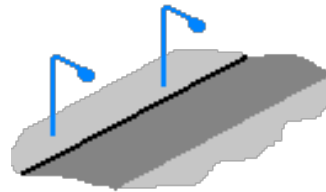
## FICHA ÁREA / CALLE

### Ubicación

Nombre del Área	Mayor, Plaza		
Latitud	+42.863839	Longitud	-4.497923

### Superficie

Carriles	0
Sentido	0
Acera I	0,0m.
Parking I	0,0m.
Mediana	0,0m.
Parking D	0,0m.
Acera D	0,0m.




Disposición Unilateral

E- Vías peatonales velocidad menor de 5 km/h= S2

### Luminaria

Familia	Regleta
Apoyo	Mural
Interdistancia	5 m.
Altura	2 m.
ID Cuadro	MCERC12
ID Luminaria	MCERL1082





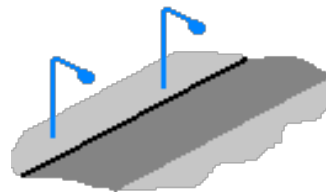
## FICHA ÁREA / CALLE

### Ubicación

Nombre del Área	Mayor, Plaza (rota)		
Latitud	+42.863593	Longitud	-4.497724

### Superficie

Carriles	2
Sentido	2
Acera I	1,0m.
Parking I	2,5m.
Mediana	0,0m.
Parking D	0,0m.
Acera D	0,0m.



Disposición Unilateral

D- De Baja velocidad entre 30km/h y 5 km/h= S3

### Luminaria

Familia	Fernandina
Apoyo	Mural
Interdistancia	25 m.
Altura	5 m.
ID Cuadro	MCERC12
ID Luminaria	MCERL1075





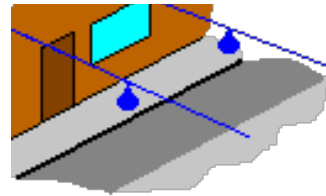
## FICHA ÁREA / CALLE

### Ubicación

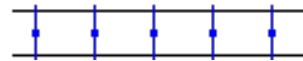
Nombre del Área	Modesto Lafuente, Plaza		
Latitud	+42.862339	Longitud	-4.498776

### Superficie

Carriles	0
Sentido	0
Acera I	1,5m.
Parking I	0,0m.
Mediana	0,0m.
Parking D	4,5m.
Acera D	0,0m.



Suspendida transversal





Disposición Central

E- Vías peatonales velocidad menor de 5 km/h= S2

### Luminaria

Familia	Fernandina
Apoyo	Mural
Interdistancia	5 m.
Altura	5 m.
ID Cuadro	MCERC12
ID Luminaria	MCERL1071





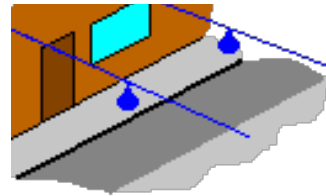
## FICHA ÁREA / CALLE

### Ubicación

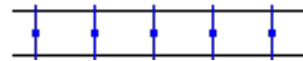
Nombre del Área	Modesto Lafuente, Plaza		
Latitud	+42.862103	Longitud	-4.498680

### Superficie

Carriles	0
Sentido	0
Acera I	0,0m.
Parking I	0,0m.
Mediana	0,0m.
Parking D	0,0m.
Acera D	0,0m.



Suspendida transversal



Disposición Central

D- De Baja velocidad entre 30km/h y 5 km/h= S3

### Luminaria

Familia	Fernandina
Apoyo	Mural
Interdistancia	5 m.
Altura	3 m.
ID Cuadro	MCERC12
ID Luminaria	MCERL1073





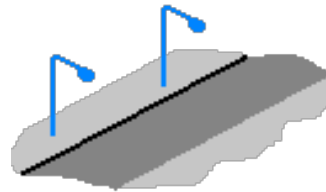
## FICHA ÁREA / CALLE

### Ubicación

Nombre del Área	Molino, Calle		
Latitud	+42.866479	Longitud	-4.497162

### Superficie

Carriles	2
Sentido	2
Acera I	0,5m.
Parking I	0,0m.
Mediana	0,0m.
Parking D	0,0m.
Acera D	0,5m.




Disposición Unilateral

D- De Baja velocidad entre 30km/h y 5 km/h= S3

### Luminaria

Familia	Fernandina
Apoyo	Fundición
Interdistancia	25 m.
Altura	5 m.
ID Cuadro	MCERC11
ID Luminaria	MCERL1062







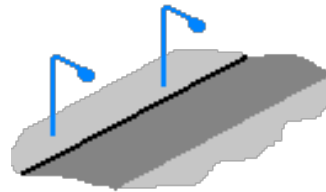
## FICHA ÁREA / CALLE

### Ubicación

Nombre del Área	P-227		
Latitud	+42.776590	Longitud	-4.421317

### Superficie

Carriles	2
Sentido	2
Acera I	0,0m.
Parking I	0,0m.
Mediana	0,0m.
Parking D	0,0m.
Acera D	0,0m.



Disposición Unilateral

D- De Baja velocidad entre 30km/h y 5 km/h= S3

### Luminaria

Familia	Villa
Apoyo	Mural
Interdistancia	
Altura	6 m.
ID Cuadro	MCERC33
ID Luminaria	MCERL1172







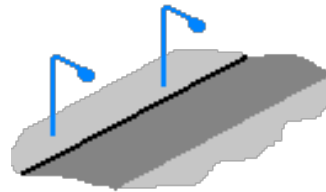
## FICHA ÁREA / CALLE

### Ubicación

Nombre del Área	Peche		
Latitud	+42.862141	Longitud	-4.500012

### Superficie

Carriles	2
Sentido	2
Acera I	0,5m.
Parking I	0,0m.
Mediana	0,0m.
Parking D	0,0m.
Acera D	0,0m.




Disposición Unilateral

D- De Baja velocidad entre 30km/h y 5 km/h= S3

### Luminaria

Familia	Fernandina
Apoyo	Mural
Interdistancia	20 m.
Altura	8 m.
ID Cuadro	MCERC6
ID Luminaria	MCERL1028





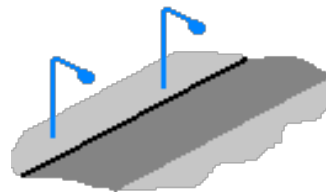
## FICHA ÁREA / CALLE

### Ubicación

Nombre del Área	Peña Redonda Y Gutiérrez De Mier, Calle		
Latitud	+42.864205	Longitud	-4.499002

### Superficie

Carriles	2
Sentido	2
Acera I	1,0m.
Parking I	0,0m.
Mediana	0,0m.
Parking D	0,0m.
Acera D	0,0m.



Disposición Unilateral

D- De Baja velocidad entre 30km/h y 5 km/h= S3

### Luminaria

Familia	Fernandina
Apoyo	Mural
Interdistancia	
Altura	5 m.
ID Cuadro	MCERC8
ID Luminaria	MCERL1039





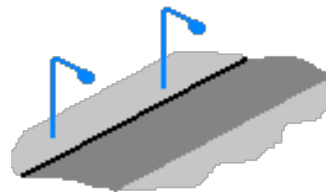
## FICHA ÁREA / CALLE

### Ubicación

Nombre del Área	Peña Redonda, Calle		
Latitud	+42.865250	Longitud	-4.500219

### Superficie

Carriles	2
Sentido	2
Acera I	1,0m.
Parking I	0,0m.
Mediana	0,0m.
Parking D	0,0m.
Acera D	1,0m.



Disposición Unilateral

D- De Baja velocidad entre 30km/h y 5 km/h= S3

### Luminaria

Familia	Funcional
Apoyo	Galvanizado
Interdistancia	25 m.
Altura	6 m.
ID Cuadro	MCERC8
ID Luminaria	MCERL1037





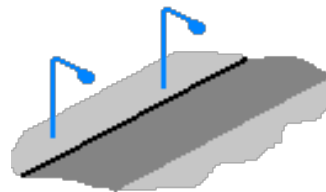
## FICHA ÁREA / CALLE

### Ubicación

Nombre del Área	Peña Redonda, Calle		
Latitud	+42.864410	Longitud	-4.499119

### Superficie

Carriles	2
Sentido	2
Acera I	0,0m.
Parking I	0,0m.
Mediana	0,0m.
Parking D	0,0m.
Acera D	0,0m.



Disposición Unilateral

D- De Baja velocidad entre 30km/h y 5 km/h= S3

### Luminaria

Familia	Fernandina
Apoyo	Fundición
Interdistancia	25 m.
Altura	5 m.
ID Cuadro	MCERC8
ID Luminaria	MCERL1038





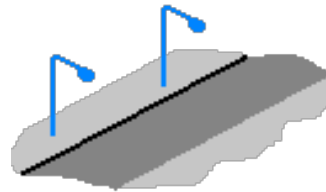
## FICHA ÁREA / CALLE

### Ubicación

Nombre del Área	Peñalabra, Calle		
Latitud	+42.867519	Longitud	-4.497683

### Superficie

Carriles	2
Sentido	2
Acera I	0,5m.
Parking I	0,0m.
Mediana	0,0m.
Parking D	0,0m.
Acera D	0,5m.



Disposición Unilateral

D- De Baja velocidad entre 30km/h y 5 km/h= S3

### Luminaria

Familia	Fernandina
Apoyo	Mural
Interdistancia	20 m.
Altura	5 m.
ID Cuadro	MCERC11
ID Luminaria	MCERL1059





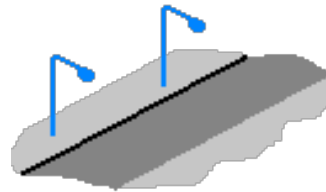
## FICHA ÁREA / CALLE

### Ubicación

Nombre del Área	Peñalabra, Calle		
Latitud	+42.868435	Longitud	-4.498110

### Superficie

Carriles	2
Sentido	2
Acera I	0,5m.
Parking I	0,0m.
Mediana	0,0m.
Parking D	0,0m.
Acera D	0,0m.



Disposición Unilateral

D- De Baja velocidad entre 30km/h y 5 km/h= S3

### Luminaria

Familia	Villa
Apoyo	Mural
Interdistancia	
Altura	5 m.
ID Cuadro	MCERC11
ID Luminaria	MCERL1061







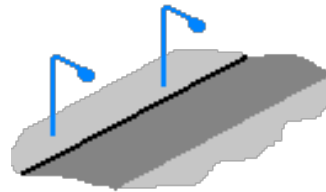
## FICHA ÁREA / CALLE

### Ubicación

Nombre del Área	Peñalabra, Calle		
Latitud	+42.868620	Longitud	-4.498165

### Superficie

Carriles	0
Sentido	0
Acera I	0,0m.
Parking I	0,0m.
Mediana	0,0m.
Parking D	0,0m.
Acera D	0,0m.




Disposición Unilateral

E- Vías peatonales velocidad menor de 5 km/h= S2

### Luminaria

Familia	Globo
Apoyo	Fibra
Interdistancia	15 m.
Altura	5 m.
ID Cuadro	MCERC11
ID Luminaria	MCERL1063





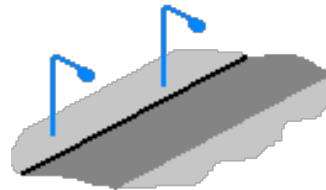
## FICHA ÁREA / CALLE

### Ubicación

Nombre del Área	Perazancas		
Latitud	+42.783262	Longitud	-4.422792

### Superficie

Carriles	2
Sentido	2
Acera I	0,0m.
Parking I	0,0m.
Mediana	0,0m.
Parking D	0,0m.
Acera D	0,0m.



Disposición Unilateral

D- De Baja velocidad entre 30km/h y 5 km/h= S3

### Luminaria

Familia	Funcional
Apoyo	Mural
Interdistancia	
Altura	5 m.
ID Cuadro	MCERC33
ID Luminaria	MCERL1171





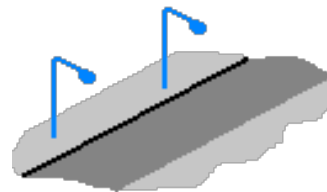
## FICHA ÁREA / CALLE

### Ubicación

Nombre del Área	Perazancas De Ojeda		
Latitud	+42.782268	Longitud	-4.419682

### Superficie

Carriles	2
Sentido	2
Acera I	0,0m.
Parking I	0,0m.
Mediana	0,0m.
Parking D	0,0m.
Acera D	0,0m.




Disposición Unilateral

D- De Baja velocidad entre 30km/h y 5 km/h= S3

### Luminaria

Familia	Proyector
Apoyo	Hormigón
Interdistancia	
Altura	8 m.
ID Cuadro	MCERC33
ID Luminaria	MCERL1173





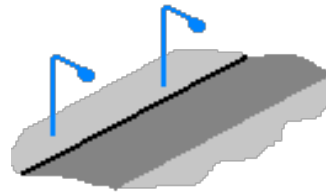
## FICHA ÁREA / CALLE

### Ubicación

Nombre del Área	Perazancas De Ojeda		
Latitud	+42.785197	Longitud	-4.421153

### Superficie

Carriles	2
Sentido	2
Acera I	1,0m.
Parking I	0,0m.
Mediana	0,0m.
Parking D	0,0m.
Acera D	1,0m.



Disposición	Unilateral
-------------	------------

B- De moderada velocidad en 60km/h y 30 km/h= ME4b
--

### Luminaria

Familia	Villa
Apoyo	Mural
Interdistancia	30 m.
Altura	5 m.
ID Cuadro	MCERC33
ID Luminaria	MCERL1176





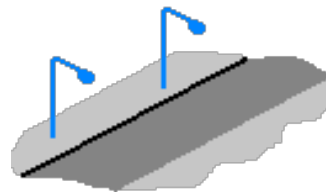
## FICHA ÁREA / CALLE

### Ubicación

Nombre del Área	Perche		
Latitud	+42.861812	Longitud	-4.501208

### Superficie

Carriles	1
Sentido	2
Acera I	0,0m.
Parking I	2,5m.
Mediana	0,0m.
Parking D	0,0m.
Acera D	0,0m.



Disposición Unilateral

D- De Baja velocidad entre 30km/h y 5 km/h= S3

### Luminaria

Familia	Funcional
Apoyo	Mural
Interdistancia	
Altura	8 m.
ID Cuadro	MCERC6
ID Luminaria	MCERL1026





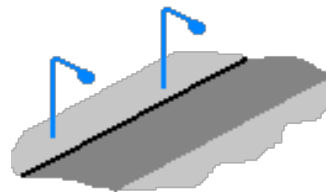
## FICHA ÁREA / CALLE

### Ubicación

Nombre del Área	Perche		
Latitud	+42.861577	Longitud	-4.501237

### Superficie

Carriles	2
Sentido	2
Acera I	1,0m.
Parking I	0,0m.
Mediana	0,0m.
Parking D	0,0m.
Acera D	0,0m.




Disposición Unilateral

D- De Baja velocidad entre 30km/h y 5 km/h= S3

### Luminaria

Familia	Baliza
Apoyo	Mural
Interdistancia	
Altura	8 m.
ID Cuadro	MCERC6
ID Luminaria	MCERL1027







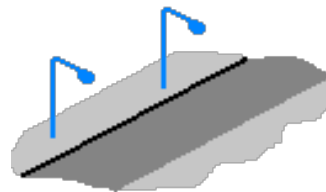
## FICHA ÁREA / CALLE

### Ubicación

Nombre del Área	Perche, Calle		
Latitud	42.862141	Longitud	-4.500012

### Superficie

Carriles	1
Sentido	2
Acera I	1,0m.
Parking I	0,0m.
Mediana	0,0m.
Parking D	0,0m.
Acera D	1,0m.



Disposición Unilateral

D- De Baja velocidad entre 30km/h y 5 km/h= S3

### Luminaria

Familia	Fernandina
Apoyo	Mural
Interdistancia	
Altura	6 m.
ID Cuadro	MCERC6
ID Luminaria	MCERL1033





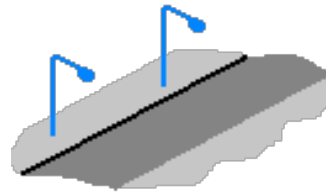
## FICHA ÁREA / CALLE

### Ubicación

Nombre del Área	Primer Camino		
Latitud	+42.860230	Longitud	-4.500391

### Superficie

Carriles	2
Sentido	2
Acera I	1,0m.
Parking I	0,0m.
Mediana	0,0m.
Parking D	0,0m.
Acera D	1,0m.



Disposición Unilateral

D- De Baja velocidad entre 30km/h y 5 km/h= S3

### Luminaria

Familia	Fernandina
Apoyo	Fundición
Interdistancia	
Altura	5 m.
ID Cuadro	MCERC6
ID Luminaria	MCERL1029





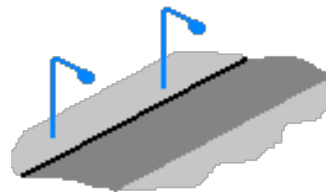
## FICHA ÁREA / CALLE

### Ubicación

Nombre del Área	Quin, Puente		
Latitud	+42.855744	Longitud	-4.423209

### Superficie

Carriles	2
Sentido	2
Acera I	1,0m.
Parking I	0,0m.
Mediana	0,0m.
Parking D	0,0m.
Acera D	1,0m.



Disposición	Unilateral
-------------	------------

B- De moderada velocidad en 60km/h y 30 km/h= ME4b
--

### Luminaria

Familia	Globo
Apoyo	Galvanizado
Interdistancia	15 m.
Altura	5 m.
ID Cuadro	MCERC16
ID Luminaria	MCERL1097





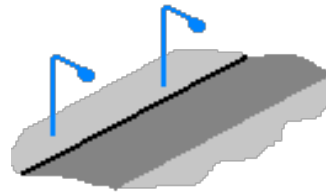
## FICHA ÁREA / CALLE

### Ubicación

Nombre del Área	Quintanaluengos		
Latitud	+42.851979	Longitud	-4.422951

### Superficie

Carriles	2
Sentido	2
Acera I	0,0m.
Parking I	0,0m.
Mediana	0,0m.
Parking D	0,0m.
Acera D	0,0m.



Disposición Unilateral

D- De Baja velocidad entre 30km/h y 5 km/h= S3

### Luminaria

Familia	Villa
Apoyo	Hormigón
Interdistancia	25 m.
Altura	8 m.
ID Cuadro	MCERC16
ID Luminaria	MCERL1096





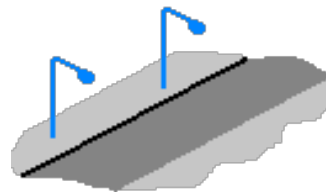
## FICHA ÁREA / CALLE

### Ubicación

Nombre del Área	Quintanaluengos		
Latitud	+42.851979	Longitud	-4.422951

### Superficie

Carriles	2
Sentido	2
Acera I	0,0m.
Parking I	0,0m.
Mediana	0,0m.
Parking D	0,0m.
Acera D	0,0m.



Disposición Unilateral

D- De Baja velocidad entre 30km/h y 5 km/h= S3

### Luminaria

Familia	Villa
Apoyo	Mural
Interdistancia	25 m.
Altura	6 m.
ID Cuadro	MCERC16
ID Luminaria	MCERL1098







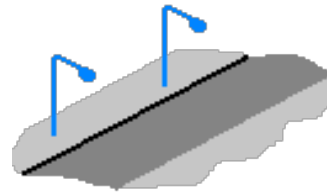
## FICHA ÁREA / CALLE

### Ubicación

Nombre del Área	Quintanaluengos		
Latitud	+42.851979	Longitud	-4.422951

### Superficie

Carriles	2
Sentido	2
Acera I	0,0m.
Parking I	0,0m.
Mediana	0,0m.
Parking D	0,0m.
Acera D	0,0m.



Disposición Unilateral

D- De Baja velocidad entre 30km/h y 5 km/h= S3

### Luminaria

Familia	Villa
Apoyo	Mural
Interdistancia	25 m.
Altura	6 m.
ID Cuadro	MCERC16
ID Luminaria	MCERL1099







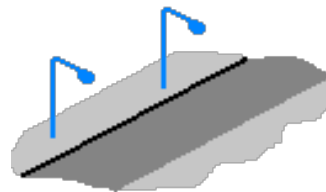
## FICHA ÁREA / CALLE

### Ubicación

Nombre del Área	Rabanal De Las Llantas		
Latitud	+42.890969	Longitud	-4.624884

### Superficie

Carriles	2
Sentido	2
Acera I	0,0m.
Parking I	0,0m.
Mediana	0,0m.
Parking D	0,0m.
Acera D	0,0m.



Disposición Unilateral

D- De Baja velocidad entre 30km/h y 5 km/h= S3

### Luminaria

Familia	Villa
Apoyo	Hormigón
Interdistancia	
Altura	8 m.
ID Cuadro	MCERC29
ID Luminaria	MCERL1155





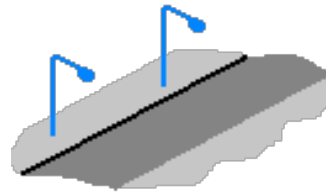
## FICHA ÁREA / CALLE

### Ubicación

Nombre del Área	Rabanal De Las Llantas		
Latitud	+42.890969	Longitud	-4.624884

### Superficie

Carriles	2
Sentido	2
Acera I	0,0m.
Parking I	0,0m.
Mediana	0,0m.
Parking D	0,0m.
Acera D	0,0m.



Disposición Unilateral

D- De Baja velocidad entre 30km/h y 5 km/h= S3

### Luminaria

Familia	Proyector
Apoyo	Mural
Interdistancia	
Altura	6 m.
ID Cuadro	MCERC29
ID Luminaria	MCERL1156





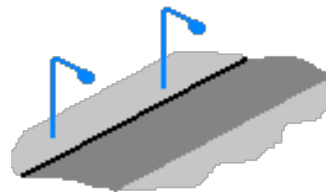
## FICHA ÁREA / CALLE

### Ubicación

Nombre del Área	Rabanal De Las Llantas		
Latitud	+42.890969	Longitud	-4.624884

### Superficie

Carriles	2
Sentido	2
Acera I	0,0m.
Parking I	0,0m.
Mediana	0,0m.
Parking D	0,0m.
Acera D	0,0m.



Disposición Unilateral

D- De Baja velocidad entre 30km/h y 5 km/h= S3

### Luminaria

Familia	Villa
Apoyo	Mural
Interdistancia	
Altura	6 m.
ID Cuadro	MCERC29
ID Luminaria	MCERL1157





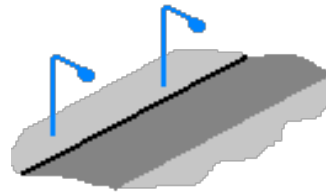
## FICHA ÁREA / CALLE

### Ubicación

Nombre del Área	Rabanal De Los Caballeros		
Latitud	+42.895736	Longitud	-4.476527

### Superficie

Carriles	2
Sentido	2
Acera I	0,0m.
Parking I	0,0m.
Mediana	0,0m.
Parking D	0,0m.
Acera D	0,0m.




Disposición Unilateral

D- De Baja velocidad entre 30km/h y 5 km/h= S3

### Luminaria

Familia	Funcional
Apoyo	Mural
Interdistancia	
Altura	8 m.
ID Cuadro	MCERC22
ID Luminaria	MCERL1117





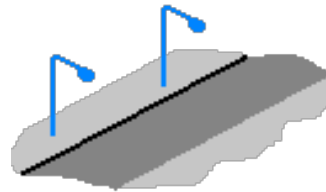
## FICHA ÁREA / CALLE

### Ubicación

Nombre del Área	Rabanal De Los Caballeros		
Latitud	+42.895677	Longitud	-4.476175

### Superficie

Carriles	2
Sentido	2
Acera I	0,0m.
Parking I	0,0m.
Mediana	0,0m.
Parking D	0,0m.
Acera D	0,0m.



Disposición Unilateral

D- De Baja velocidad entre 30km/h y 5 km/h= S3

### Luminaria

Familia	Villa
Apoyo	Mural
Interdistancia	
Altura	8 m.
ID Cuadro	MCERC22
ID Luminaria	MCERL1118





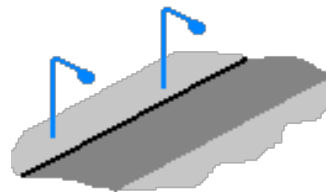
## FICHA ÁREA / CALLE

### Ubicación

Nombre del Área	Rabanal De Los Caballeros		
Latitud	+42.895052	Longitud	-4.474815

### Superficie

Carriles	2
Sentido	2
Acera I	0,0m.
Parking I	0,0m.
Mediana	0,0m.
Parking D	
Acera D	0,0m.



Disposición Unilateral

D- De Baja velocidad entre 30km/h y 5 km/h= S3

### Luminaria

Familia	Villa
Apoyo	Mural
Interdistancia	
Altura	8 m.
ID Cuadro	MCERC22
ID Luminaria	MCERL1119







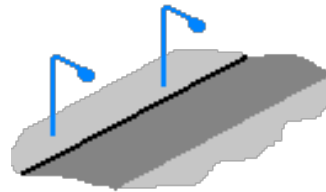
## FICHA ÁREA / CALLE

### Ubicación

Nombre del Área	Rabanal De Los Caballeros		
Latitud	+42.895677	Longitud	-4.476175

### Superficie

Carriles	2
Sentido	2
Acera I	0,0m.
Parking I	0,0m.
Mediana	0,0m.
Parking D	0,0m.
Acera D	0,0m.




Disposición Unilateral

D- De Baja velocidad entre 30km/h y 5 km/h= S3

### Luminaria

Familia	Villa
Apoyo	Hormigón
Interdistancia	25 m.
Altura	6 m.
ID Cuadro	MCERC22
ID Luminaria	MCERL1120





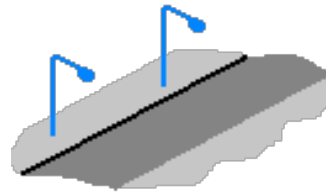
## FICHA ÁREA / CALLE

### Ubicación

Nombre del Área	Rabanal De Los Caballeros		
Latitud	+42.895052	Longitud	-4.474815

### Superficie

Carriles	2
Sentido	2
Acera I	0,0m.
Parking I	0,0m.
Mediana	0,0m.
Parking D	0,0m.
Acera D	0,0m.



Disposición Unilateral

D- De Baja velocidad entre 30km/h y 5 km/h= S3

### Luminaria

Familia	Villa
Apoyo	Hormigón
Interdistancia	
Altura	6 m.
ID Cuadro	MCERC22
ID Luminaria	MCERL1121





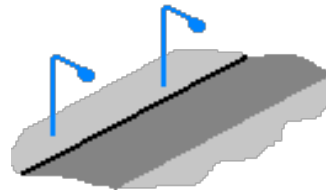
## FICHA ÁREA / CALLE

### Ubicación

Nombre del Área	Real Barc, Calle		
Latitud	+42.846532	Longitud	-4.410081

### Superficie

Carriles	2
Sentido	2
Acera I	1,0m.
Parking I	0,0m.
Mediana	0,0m.
Parking D	0,0m.
Acera D	0,0m.



Disposición Unilateral

D- De Baja velocidad entre 30km/h y 5 km/h= S3

### Luminaria

Familia	Funcional
Apoyo	Galvanizado
Interdistancia	15 m.
Altura	8 m.
ID Cuadro	MCERC17
ID Luminaria	MCERL1101





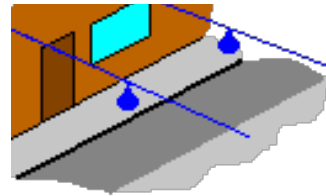
## FICHA ÁREA / CALLE

### Ubicación

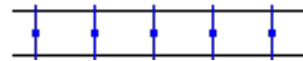
Nombre del Área	Real Barc, Calle		
Latitud	+42.847848	Longitud	-4.411927

### Superficie

Carriles	2
Sentido	2
Acera I	0,0m.
Parking I	0,0m.
Mediana	0,0m.
Parking D	0,0m.
Acera D	0,0m.



Suspendida transversal



Disposición Central

D- De Baja velocidad entre 30km/h y 5 km/h= S3

### Luminaria

Familia	Fernandina
Apoyo	Fundición
Interdistancia	
Altura	5 m.
ID Cuadro	MCERC17
ID Luminaria	MCERL1102





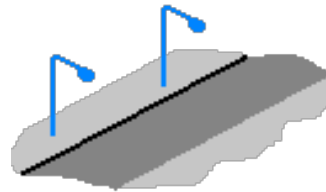
## FICHA ÁREA / CALLE

### Ubicación

Nombre del Área	Resoba		
Latitud	+42.902842	Longitud	-4.560896

### Superficie

Carriles	1
Sentido	2
Acera I	0,0m.
Parking I	0,0m.
Mediana	0,0m.
Parking D	0,0m.
Acera D	0,0m.



Disposición Unilateral

D- De Baja velocidad entre 30km/h y 5 km/h= S3

### Luminaria

Familia	Villa
Apoyo	Fundición
Interdistancia	25 m.
Altura	5 m.
ID Cuadro	MCERC30
ID Luminaria	MCERL1158





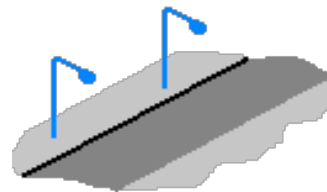
## FICHA ÁREA / CALLE

### Ubicación

Nombre del Área	Resoba		
Latitud	+42.901693	Longitud	-4.558359

### Superficie

Carriles	2
Sentido	2
Acera I	0,0m.
Parking I	0,0m.
Mediana	0,0m.
Parking D	0,0m.
Acera D	0,0m.



Disposición Unilateral

D- De Baja velocidad entre 30km/h y 5 km/h= S3

### Luminaria

Familia	Funcional
Apoyo	Hormigón
Interdistancia	25 m.
Altura	8 m.
ID Cuadro	MCERC30
ID Luminaria	MCERL1159







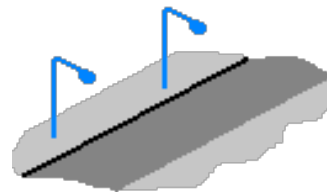
## FICHA ÁREA / CALLE

### Ubicación

Nombre del Área	Resoba		
Latitud	+42.901693	Longitud	-4.558359

### Superficie

Carriles	2
Sentido	2
Acera I	0,0m.
Parking I	0,0m.
Mediana	0,0m.
Parking D	0,0m.
Acera D	0,0m.



Disposición Unilateral

D- De Baja velocidad entre 30km/h y 5 km/h= S3

### Luminaria

Familia	Funcional
Apoyo	Hormigón
Interdistancia	20 m.
Altura	6 m.
ID Cuadro	MCERC30
ID Luminaria	MCERL1160





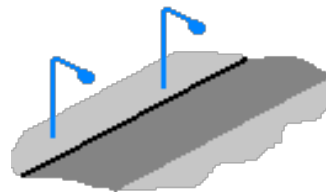
## FICHA ÁREA / CALLE

### Ubicación

Nombre del Área	Resoba		
Latitud	+42.901693	Longitud	-4.558359

### Superficie

Carriles	2
Sentido	2
Acera I	0,0m.
Parking I	0,0m.
Mediana	0,0m.
Parking D	0,0m.
Acera D	0,0m.



Disposición Unilateral

D- De Baja velocidad entre 30km/h y 5 km/h= S3

### Luminaria

Familia	Funcional
Apoyo	Hormigón
Interdistancia	25 m.
Altura	6 m.
ID Cuadro	MCERC30
ID Luminaria	MCERL1161





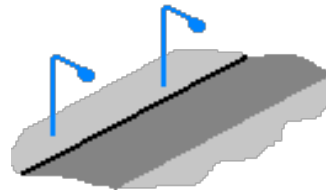
## FICHA ÁREA / CALLE

### Ubicación

Nombre del Área	Resoba		
Latitud	+42.901693	Longitud	-4.558359

### Superficie

Carriles	2
Sentido	2
Acera I	0,0m.
Parking I	0,0m.
Mediana	0,0m.
Parking D	0,0m.
Acera D	0,0m.



Disposición Unilateral

D- De Baja velocidad entre 30km/h y 5 km/h= S3

### Luminaria

Familia	Funcional
Apoyo	Mural
Interdistancia	25 m.
Altura	6 m.
ID Cuadro	MCERC30
ID Luminaria	MCERL1162





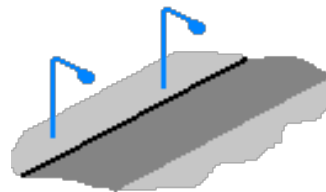
## FICHA ÁREA / CALLE

### Ubicación

Nombre del Área	Río Arbe		
Latitud	+42.887202	Longitud	-4.513004

### Superficie

Carriles	1
Sentido	2
Acera I	0,0m.
Parking I	0,0m.
Mediana	0,0m.
Parking D	0,0m.
Acera D	0,0m.




Disposición Unilateral

D- De Baja velocidad entre 30km/h y 5 km/h= S3

### Luminaria

Familia	Villa
Apoyo	Mural
Interdistancia	
Altura	5 m.
ID Cuadro	MCERC2
ID Luminaria	MCERL1006





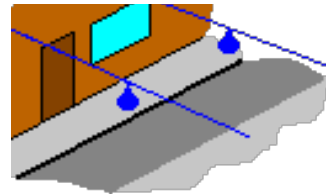
## FICHA ÁREA / CALLE

### Ubicación

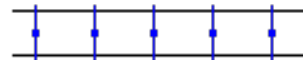
Nombre del Área	Rosa De Lima, Avd.		
Latitud	+42.861970	Longitud	-4.498228

### Superficie

Carriles	2
Sentido	2
Acera I	1,5m.
Parking I	0,0m.
Mediana	0,0m.
Parking D	0,0m.
Acera D	0,0m.



Suspendida transversal




Disposición Central

E- Vías peatonales velocidad menor de 5 km/h= S2

### Luminaria

Familia	Villa
Apoyo	Mural
Interdistancia	
Altura	5 m.
ID Cuadro	MCERC6
ID Luminaria	MCERL1030





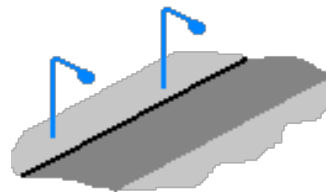
## FICHA ÁREA / CALLE

### Ubicación

Nombre del Área	Rueda De Pisuerga		
Latitud	+42.856170	Longitud	-4.417229

### Superficie

Carriles	2
Sentido	2
Acera I	0,0m.
Parking I	0,0m.
Mediana	0,0m.
Parking D	0,0m.
Acera D	0,0m.



Disposición Unilateral

D- De Baja velocidad entre 30km/h y 5 km/h= S3

### Luminaria

Familia	Baliza
Apoyo	Mural
Interdistancia	
Altura	8 m.
ID Cuadro	MCERC19
ID Luminaria	MCERL1107







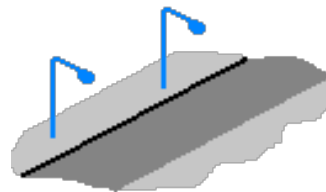
## FICHA ÁREA / CALLE

### Ubicación

Nombre del Área	Ruesga		
Latitud	+42.864700	Longitud	-4.522691

### Superficie

Carriles	2
Sentido	2
Acera I	1,0m.
Parking I	0,0m.
Mediana	0,0m.
Parking D	0,0m.
Acera D	1,0m.




Disposición Unilateral

D- De Baja velocidad entre 30km/h y 5 km/h= S3

### Luminaria

Familia	Villa
Apoyo	Fundición
Interdistancia	25 m.
Altura	5 m.
ID Cuadro	MCERC26
ID Luminaria	MCERL1138





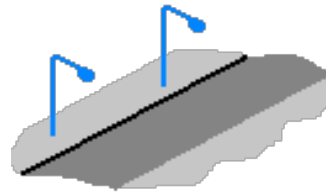
## FICHA ÁREA / CALLE

### Ubicación

Nombre del Área	Ruesga		
Latitud	+42.864103	Longitud	-4.523805

### Superficie

Carriles	2
Sentido	2
Acera I	0,0m.
Parking I	0,0m.
Mediana	0,0m.
Parking D	0,0m.
Acera D	0,0m.




Disposición Unilateral

D- De Baja velocidad entre 30km/h y 5 km/h= S3

### Luminaria

Familia	Funcional
Apoyo	Hormigón
Interdistancia	25 m.
Altura	5 m.
ID Cuadro	MCERC26
ID Luminaria	MCERL1139





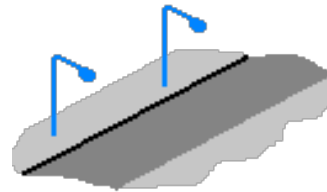
## FICHA ÁREA / CALLE

### Ubicación

Nombre del Área	Ruesga		
Latitud	+42.868069	Longitud	-4.522620

### Superficie

Carriles	2
Sentido	2
Acera I	0,0m.
Parking I	0,0m.
Mediana	0,0m.
Parking D	0,0m.
Acera D	0,0m.



Disposición Unilateral

D- De Baja velocidad entre 30km/h y 5 km/h= S3

### Luminaria

Familia	Funcional
Apoyo	Mural
Interdistancia	25 m.
Altura	6 m.
ID Cuadro	MCERC26
ID Luminaria	MCERL1144





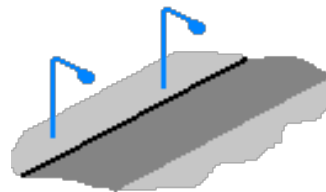
## FICHA ÁREA / CALLE

### Ubicación

Nombre del Área	Ruesga, Paseo De		
Latitud	42.861535	Longitud	-4.500722

### Superficie

Carriles	2
Sentido	2
Acera I	0,0m.
Parking I	0,0m.
Mediana	0,0m.
Parking D	0,0m.
Acera D	0,0m.



Disposición Unilateral

D- De Baja velocidad entre 30km/h y 5 km/h= S3

### Luminaria

Familia	Proyector
Apoyo	Mural
Interdistancia	
Altura	8 m.
ID Cuadro	MCERC6
ID Luminaria	MCERL1023





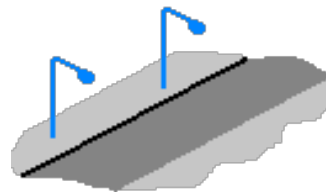
## FICHA ÁREA / CALLE

### Ubicación

Nombre del Área	Ruesga, Paseo De		
Latitud	+42.861131	Longitud	-4.504581

### Superficie

Carriles	2
Sentido	2
Acera I	1,0m.
Parking I	0,0m.
Mediana	0,0m.
Parking D	0,0m.
Acera D	1,0m.



Disposición	Unilateral
-------------	------------

B- De moderada velocidad en 60km/h y 30 km/h= ME4b
--

### Luminaria

Familia	Globo
Apoyo	Galvanizado
Interdistancia	20 m.
Altura	5 m.
ID Cuadro	MCERC6
ID Luminaria	MCERL1025





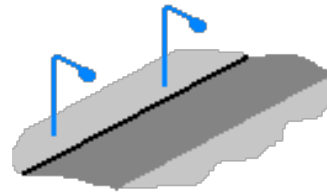
## FICHA ÁREA / CALLE

### Ubicación

Nombre del Área	Ruesga, Paseo De		
Latitud	+42.861694	Longitud	-4.499638

### Superficie

Carriles	1
Sentido	2
Acera I	0,0m.
Parking I	0,0m.
Mediana	0,0m.
Parking D	0,0m.
Acera D	0,0m.




Disposición Unilateral

D- De Baja velocidad entre 30km/h y 5 km/h= S3

### Luminaria

Familia	Decorativa
Apoyo	Galvanizado
Interdistancia	
Altura	8 m.
ID Cuadro	MCERC6
ID Luminaria	MCERL1031







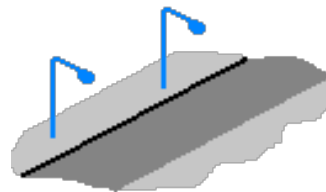
## FICHA ÁREA / CALLE

### Ubicación

Nombre del Área	Ruesga, Paseo De . Calle Las Penillas		
Latitud	+42.861290	Longitud	-4.501959

### Superficie

Carriles	2
Sentido	2
Acera I	0,5m.
Parking I	0,0m.
Mediana	0,0m.
Parking D	0,0m.
Acera D	0,5m.



Disposición Unilateral

D- De Baja velocidad entre 30km/h y 5 km/h= S3

### Luminaria

Familia	Funcional
Apoyo	Galvanizado
Interdistancia	20 m.
Altura	8 m.
ID Cuadro	MCERC6
ID Luminaria	MCERL1024





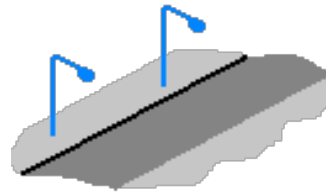
## FICHA ÁREA / CALLE

### Ubicación

Nombre del Área	S. Roque, Puente De		
Latitud	+42.871146	Longitud	-4.499812

### Superficie

Carriles	2
Sentido	2
Acera I	0,0m.
Parking I	4,5m.
Mediana	0,0m.
Parking D	0,0m.
Acera D	0,0m.



Disposición Unilateral

D- De Baja velocidad entre 30km/h y 5 km/h= S3

### Luminaria

Familia	Funcional
Apoyo	Mural
Interdistancia	
Altura	8 m.
ID Cuadro	MCERC10
ID Luminaria	MCERL1049





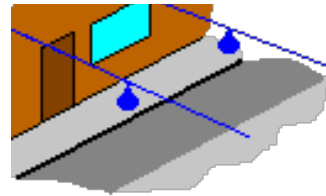
## FICHA ÁREA / CALLE

### Ubicación

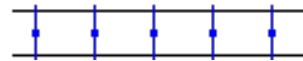
Nombre del Área	San Roque, Puente		
Latitud	+42.864068	Longitud	-4.494614

### Superficie

Carriles	0
Sentido	0
Acera I	0,0m.
Parking I	0,0m.
Mediana	0,0m.
Parking D	0,0m.
Acera D	0,0m.



Suspendida transversal




Disposición	Central
-------------	---------

E- Vías peatonales velocidad menor de 5 km/h= S2

### Luminaria

Familia	Baliza
Apoyo	Madera
Interdistancia	
Altura	0 m.
ID Cuadro	MCERC13
ID Luminaria	MCERL1084





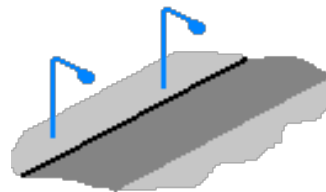
## FICHA ÁREA / CALLE

### Ubicación

Nombre del Área	San Felices De Castillería		
Latitud	+42.925283	Longitud	-4.445874

### Superficie

Carriles	2
Sentido	2
Acera I	0,0m.
Parking I	0,0m.
Mediana	0,0m.
Parking D	0,0m.
Acera D	0,0m.




Disposición Unilateral

D- De Baja velocidad entre 30km/h y 5 km/h= S3

### Luminaria

Familia	Funcional
Apoyo	Mural
Interdistancia	
Altura	6 m.
ID Cuadro	MCERC35
ID Luminaria	MCERL1180





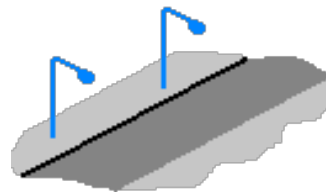
## FICHA ÁREA / CALLE

### Ubicación

Nombre del Área	San Felices De Castillería		
Latitud	+42.924600	Longitud	-4.444396

### Superficie

Carriles	1
Sentido	2
Acera I	2,0m.
Parking I	0,0m.
Mediana	0,0m.
Parking D	0,0m.
Acera D	0,0m.



Disposición Unilateral

D- De Baja velocidad entre 30km/h y 5 km/h= S3

### Luminaria

Familia	Villa
Apoyo	Mural
Interdistancia	
Altura	5 m.
ID Cuadro	MCERC35
ID Luminaria	MCERL1181







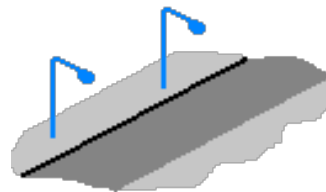
## FICHA ÁREA / CALLE

### Ubicación

Nombre del Área	San Felices De Castillería		
Latitud	+42.924917	Longitud	-4.447508

### Superficie

Carriles	2
Sentido	2
Acera I	0,0m.
Parking I	0,0m.
Mediana	0,0m.
Parking D	0,0m.
Acera D	0,0m.



Disposición Unilateral

D- De Baja velocidad entre 30km/h y 5 km/h= S3

### Luminaria

Familia	Villa
Apoyo	Mural
Interdistancia	
Altura	5 m.
ID Cuadro	MCERC35
ID Luminaria	MCERL1182







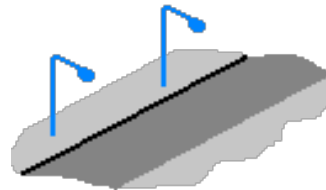
## FICHA ÁREA / CALLE

### Ubicación

Nombre del Área	San Felices De Castillería		
Latitud	+42.925283	Longitud	-4.445874

### Superficie

Carriles	2
Sentido	2
Acera I	0,0m.
Parking I	0,0m.
Mediana	0,0m.
Parking D	0,0m.
Acera D	0,0m.



Disposición Unilateral

D- De Baja velocidad entre 30km/h y 5 km/h= S3

### Luminaria

Familia	Funcional
Apoyo	Hormigón
Interdistancia	25 m.
Altura	6 m.
ID Cuadro	MCERC35
ID Luminaria	MCERL1183





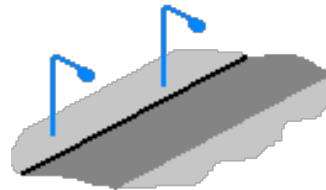
## FICHA ÁREA / CALLE

### Ubicación

Nombre del Área	San Felices De Castillería		
Latitud	+42.925283	Longitud	-4.445874

### Superficie

Carriles	2
Sentido	2
Acera I	0,0m.
Parking I	0,0m.
Mediana	0,0m.
Parking D	0,0m.
Acera D	0,0m.



Disposición Unilateral

D- De Baja velocidad entre 30km/h y 5 km/h= S3

### Luminaria

Familia	Funcional
Apoyo	Mural
Interdistancia	25 m.
Altura	6 m.
ID Cuadro	MCERC35
ID Luminaria	MCERL1184





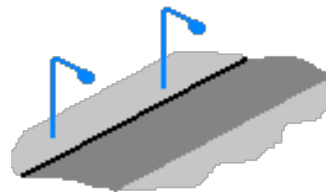
## FICHA ÁREA / CALLE

### Ubicación

Nombre del Área	San Felices De Castillería		
Latitud	+42.925283	Longitud	-4.445874

### Superficie

Carriles	2
Sentido	2
Acera I	0,0m.
Parking I	0,0m.
Mediana	0,0m.
Parking D	0,0m.
Acera D	0,0m.




Disposición Unilateral

D- De Baja velocidad entre 30km/h y 5 km/h= S3

### Luminaria

Familia	Funcional
Apoyo	Hormigón
Interdistancia	
Altura	6 m.
ID Cuadro	MCERC35
ID Luminaria	MCERL1185





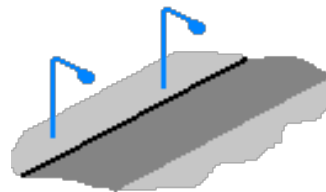
## FICHA ÁREA / CALLE

### Ubicación

Nombre del Área	San Martín De Los Herreros		
Latitud	+42.891597	Longitud	-4.592399

### Superficie

Carriles	2
Sentido	2
Acera I	0,0m.
Parking I	0,0m.
Mediana	0,0m.
Parking D	0,0m.
Acera D	0,0m.



Disposición Unilateral

D- De Baja velocidad entre 30km/h y 5 km/h= S3

### Luminaria

Familia	Funcional
Apoyo	Hormigón
Interdistancia	
Altura	8 m.
ID Cuadro	MCERC28
ID Luminaria	MCERL1153





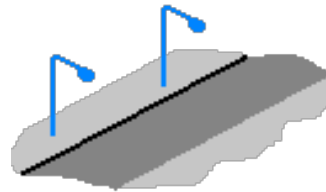
## FICHA ÁREA / CALLE

### Ubicación

Nombre del Área	San Martín De Los Herreros		
Latitud	+42.891453	Longitud	-4.593288

### Superficie

Carriles	2
Sentido	2
Acera I	0,5m.
Parking I	0,0m.
Mediana	0,0m.
Parking D	0,0m.
Acera D	0,5m.



Disposición Unilateral

D- De Baja velocidad entre 30km/h y 5 km/h= S3

### Luminaria

Familia	Villa
Apoyo	Mural
Interdistancia	
Altura	5 m.
ID Cuadro	MCERC28
ID Luminaria	MCERL1154





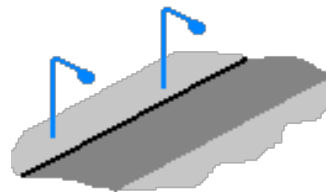
## FICHA ÁREA / CALLE

### Ubicación

Nombre del Área	San Roque, Calle		
Latitud	+42.869648	Longitud	-4.499439

### Superficie

Carriles	2
Sentido	2
Acera I	1,0m.
Parking I	0,0m.
Mediana	0,0m.
Parking D	0,0m.
Acera D	1,0m.



Disposición Unilateral

D- De Baja velocidad entre 30km/h y 5 km/h= S3

### Luminaria

Familia	Funcional
Apoyo	Galvanizado
Interdistancia	25 m.
Altura	8 m.
ID Cuadro	MCERC10
ID Luminaria	MCERL1053







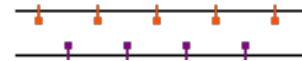
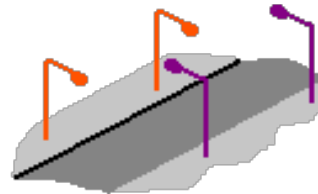
## FICHA ÁREA / CALLE

### Ubicación

Nombre del Área	San Roque, Puente De		
Latitud	+42.870333	Longitud	-4.499612

### Superficie

Carriles	0
Sentido	0
Acera I	0,0m.
Parking I	0,0m.
Mediana	0,0m.
Parking D	0,0m.
Acera D	0,0m.




Disposición Tresbolillo

E- Vías peatonales velocidad menor de 5 km/h= S2

### Luminaria

Familia	Baliza
Apoyo	Madera
Interdistancia	5 m.
Altura	0 m.
ID Cuadro	MCERC10
ID Luminaria	MCERL1051





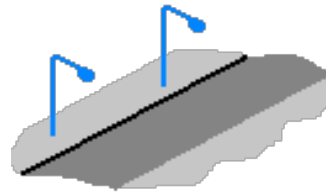
## FICHA ÁREA / CALLE

### Ubicación

Nombre del Área	San Roque, Puente De		
Latitud	+42.870204	Longitud	-4.499531

### Superficie

Carriles	0
Sentido	0
Acera I	0,0m.
Parking I	0,0m.
Mediana	0,0m.
Parking D	0,0m.
Acera D	0,0m.



Disposición Unilateral

E- Vías peatonales velocidad menor de 5 km/h= S2

### Luminaria

Familia	Proyector
Apoyo	Mural
Interdistancia	
Altura	0 m.
ID Cuadro	MCERC10
ID Luminaria	MCERL1052





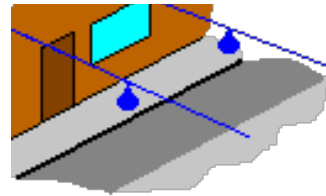
## FICHA ÁREA / CALLE

### Ubicación

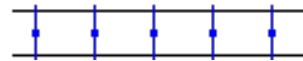
Nombre del Área	San Roque, Puente De		
Latitud	+42.870332	Longitud	-4.499300

### Superficie

Carriles	0
Sentido	0
Acera I	0,0m.
Parking I	4,5m.
Mediana	0,0m.
Parking D	4,5m.
Acera D	0,0m.



Suspendida transversal



Disposición Central

E- Vías peatonales velocidad menor de 5 km/h= S2

### Luminaria

Familia	Globo
Apoyo	Galvanizado
Interdistancia	
Altura	5 m.
ID Cuadro	MCERC10
ID Luminaria	MCERL1050





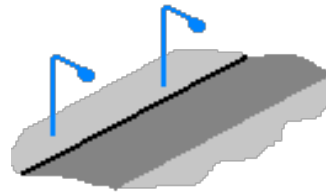
## FICHA ÁREA / CALLE

### Ubicación

Nombre del Área	Santibañez De Resoba		
Latitud	+42.908488	Longitud	-4.607030

### Superficie

Carriles	2
Sentido	2
Acera I	0,0m.
Parking I	0,0m.
Mediana	0,0m.
Parking D	0,0m.
Acera D	0,0m.



Disposición Unilateral

D- De Baja velocidad entre 30km/h y 5 km/h= S3

### Luminaria

Familia	Funcional
Apoyo	Hormigón
Interdistancia	30 m.
Altura	8 m.
ID Cuadro	MCERC31
ID Luminaria	MCERL1163





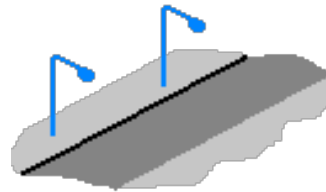
## FICHA ÁREA / CALLE

### Ubicación

Nombre del Área	Santibañez De Resoba		
Latitud	+42.908488	Longitud	-4.607030

### Superficie

Carriles	2
Sentido	2
Acera I	0,0m.
Parking I	0,0m.
Mediana	0,0m.
Parking D	0,0m.
Acera D	0,0m.



Disposición Unilateral

D- De Baja velocidad entre 30km/h y 5 km/h= S3

### Luminaria

Familia	Funcional
Apoyo	Mural
Interdistancia	30 m.
Altura	8 m.
ID Cuadro	MCERC31
ID Luminaria	MCERL1164







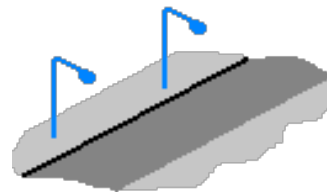
## FICHA ÁREA / CALLE

### Ubicación

Nombre del Área	Santibañez De Resoba		
Latitud	+42.908488	Longitud	-4.607030

### Superficie

Carriles	2
Sentido	2
Acera I	0,0m.
Parking I	0,0m.
Mediana	0,0m.
Parking D	0,0m.
Acera D	0,0m.



Disposición Unilateral

D- De Baja velocidad entre 30km/h y 5 km/h= S3

### Luminaria

Familia	Funcional
Apoyo	Mural
Interdistancia	30 m.
Altura	6 m.
ID Cuadro	MCERC31
ID Luminaria	MCERL1165







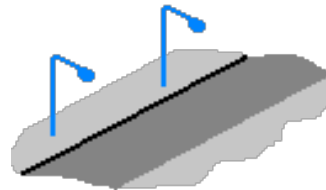
## FICHA ÁREA / CALLE

### Ubicación

Nombre del Área	Santibañez De Resoba		
Latitud	+42.908488	Longitud	-4.607030

### Superficie

Carriles	2
Sentido	2
Acera I	0,0m.
Parking I	0,0m.
Mediana	0,0m.
Parking D	0,0m.
Acera D	0,0m.



Disposición Unilateral

D- De Baja velocidad entre 30km/h y 5 km/h= S3

### Luminaria

Familia	Funcional
Apoyo	Hormigón
Interdistancia	30 m.
Altura	6 m.
ID Cuadro	MCERC31
ID Luminaria	MCERL1166





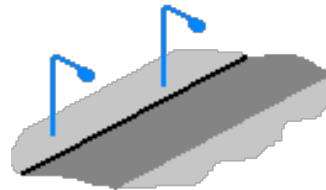
## FICHA ÁREA / CALLE

### Ubicación

Nombre del Área	Santibañez De Resoba		
Latitud	+42.908488	Longitud	-4.607030

### Superficie

Carriles	2
Sentido	2
Acera I	0,0m.
Parking I	0,0m.
Mediana	0,0m.
Parking D	0,0m.
Acera D	0,0m.



Disposición Unilateral

D- De Baja velocidad entre 30km/h y 5 km/h= S3

### Luminaria

Familia	Funcional
Apoyo	Mural
Interdistancia	30 m.
Altura	6 m.
ID Cuadro	MCERC31
ID Luminaria	MCERL1167





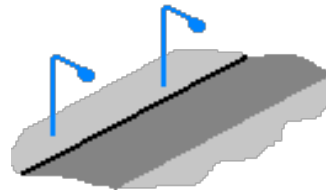
## FICHA ÁREA / CALLE

### Ubicación

Nombre del Área	Santibañez De Resoba		
Latitud	+42.908488	Longitud	-4.607030

### Superficie

Carriles	2
Sentido	2
Acera I	0,0m.
Parking I	0,0m.
Mediana	0,0m.
Parking D	0,0m.
Acera D	0,0m.



Disposición Unilateral

D- De Baja velocidad entre 30km/h y 5 km/h= S3

### Luminaria

Familia	Funcional
Apoyo	Hormigón
Interdistancia	30 m.
Altura	6 m.
ID Cuadro	MCERC31
ID Luminaria	MCERL1168





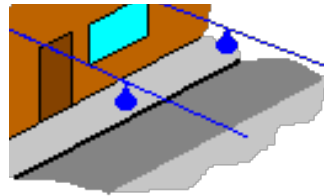
## FICHA ÁREA / CALLE

### Ubicación

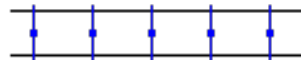
Nombre del Área	Ubaldo Merino, Calle		
Latitud	+42.864170	Longitud	-4.497738

### Superficie

Carriles	1
Sentido	1
Acera I	0,5m.
Parking I	4,5m.
Mediana	0,0m.
Parking D	4,5m.
Acera D	1,0m.



Suspendida transversal



Disposición Central

D- De Baja velocidad entre 30km/h y 5 km/h= S3

### Luminaria

Familia	Fernandina
Apoyo	Fundición
Interdistancia	25 m.
Altura	5 m.
ID Cuadro	MCERC12
ID Luminaria	MCERL1066





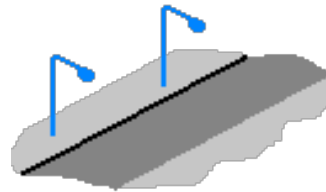
## FICHA ÁREA / CALLE

### Ubicación

Nombre del Área	Ubaldo Merino, Calle		
Latitud	+42.864205	Longitud	-4.497675

### Superficie

Carriles	1
Sentido	1
Acera I	1,0m.
Parking I	0,0m.
Mediana	0,0m.
Parking D	0,0m.
Acera D	1,0m.



Disposición Unilateral

D- De Baja velocidad entre 30km/h y 5 km/h= S3

### Luminaria

Familia	Fernandina
Apoyo	Mural
Interdistancia	25 m.
Altura	5 m.
ID Cuadro	MCERC12
ID Luminaria	MCERL1067





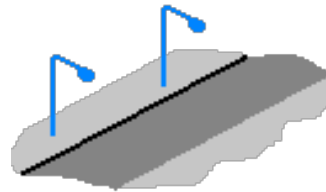
## FICHA ÁREA / CALLE

### Ubicación

Nombre del Área	Ubaldo Merino, Calle		
Latitud	+42.863230	Longitud	-4.497667

### Superficie

Carriles	2
Sentido	2
Acera I	0,0m.
Parking I	4,5m.
Mediana	0,0m.
Parking D	4,5m.
Acera D	0,0m.




Disposición Unilateral

D- De Baja velocidad entre 30km/h y 5 km/h= S3

### Luminaria

Familia	Villa
Apoyo	Mural
Interdistancia	
Altura	8 m.
ID Cuadro	MCERC12
ID Luminaria	MCERL1079







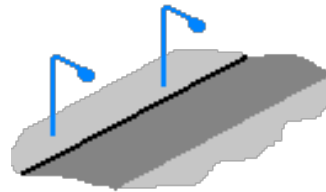
## FICHA ÁREA / CALLE

### Ubicación

Nombre del Área	Ubaldo Merino, Calle		
Latitud	42.864113	Longitud	-4.497667

### Superficie

Carriles	1
Sentido	1
Acera I	1,0m.
Parking I	0,0m.
Mediana	0,0m.
Parking D	0,0m.
Acera D	1,0m.



Disposición Unilateral

D- De Baja velocidad entre 30km/h y 5 km/h= S3

### Luminaria

Familia	Fernandina
Apoyo	Mural
Interdistancia	25 m.
Altura	5 m.
ID Cuadro	MCERC12
ID Luminaria	MCERL1081





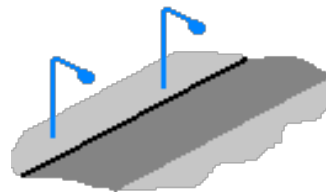
## FICHA ÁREA / CALLE

### Ubicación

Nombre del Área	Vado, Paseo De, Calles Quijote, Celestina Y Lazarillo De Tormes		
Latitud	+42.858577	Longitud	-4.495201

### Superficie

Carriles	2
Sentido	2
Acera I	1,0m.
Parking I	0,0m.
Mediana	0,0m.
Parking D	0,0m.
Acera D	1,0m.



Disposición Unilateral

D- De Baja velocidad entre 30km/h y 5 km/h= S3

### Luminaria

Familia	Fernandina
Apoyo	Fundición
Interdistancia	25 m.
Altura	5 m.
ID Cuadro	MCERC4
ID Luminaria	MCERL1010





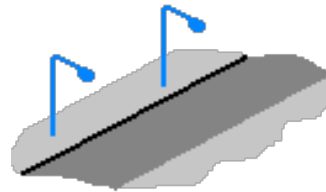
## FICHA ÁREA / CALLE

### Ubicación

Nombre del Área	Valdesgares, Paseo		
Latitud	+42.860836	Longitud	-4.499682

### Superficie

Carriles	2
Sentido	2
Acera I	1,5m.
Parking I	0,0m.
Mediana	0,0m.
Parking D	0,0m.
Acera D	0,0m.



Disposición Unilateral

B- De moderada velocidad en 60km/h y 30 km/h= ME4b

### Luminaria

Familia	Fernandina
Apoyo	Fundición
Interdistancia	25 m.
Altura	5 m.
ID Cuadro	MCERC6
ID Luminaria	MCERL1032





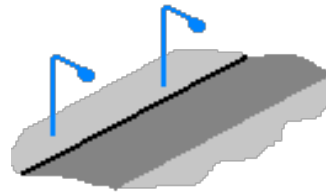
## FICHA ÁREA / CALLE

### Ubicación

Nombre del Área	Vallespina, Carretera		
Latitud	+42.858029	Longitud	-4.416326

### Superficie

Carriles	1
Sentido	2
Acera I	0,0m.
Parking I	0,0m.
Mediana	0,0m.
Parking D	0,0m.
Acera D	0,0m.



Disposición Unilateral

D- De Baja velocidad entre 30km/h y 5 km/h= S3

### Luminaria

Familia	Villa
Apoyo	Hormigón
Interdistancia	
Altura	8 m.
ID Cuadro	MCERC19
ID Luminaria	MCERL1104





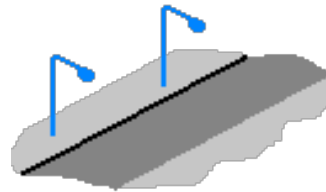
## FICHA ÁREA / CALLE

### Ubicación

Nombre del Área	Vallespina, Carretera		
Latitud	+42.857785	Longitud	-4.415752

### Superficie

Carriles	2
Sentido	2
Acera I	0,0m.
Parking I	0,0m.
Mediana	0,0m.
Parking D	0,0m.
Acera D	0,0m.




Disposición Unilateral

D- De Baja velocidad entre 30km/h y 5 km/h= S3

### Luminaria

Familia	Funcional
Apoyo	Hormigón
Interdistancia	
Altura	8 m.
ID Cuadro	MCERC19
ID Luminaria	MCERL1105





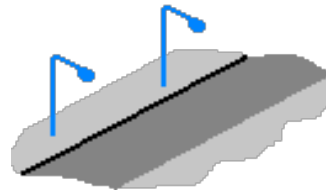
## FICHA ÁREA / CALLE

### Ubicación

Nombre del Área	Vallespinoso De Cervera		
Latitud	+42.875095	Longitud	-4.428379

### Superficie

Carriles	2
Sentido	2
Acera I	0,0m.
Parking I	0,0m.
Mediana	0,0m.
Parking D	0,0m.
Acera D	0,0m.



Disposición Unilateral

D- De Baja velocidad entre 30km/h y 5 km/h= S3

### Luminaria

Familia	Villa
Apoyo	Mural
Interdistancia	
Altura	8 m.
ID Cuadro	MCERC20
ID Luminaria	MCERL1111







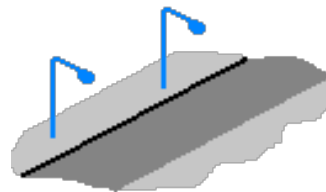
## FICHA ÁREA / CALLE

### Ubicación

Nombre del Área	Vallespinoso De Cervera		
Latitud	+42.875120	Longitud	-4.427007

### Superficie

Carriles	2
Sentido	2
Acera I	0,5m.
Parking I	0,0m.
Mediana	0,0m.
Parking D	0,0m.
Acera D	0,0m.



Disposición Unilateral

D- De Baja velocidad entre 30km/h y 5 km/h= S3

### Luminaria

Familia	Villa
Apoyo	Hormigón
Interdistancia	
Altura	8 m.
ID Cuadro	MCERC20
ID Luminaria	MCERL1112





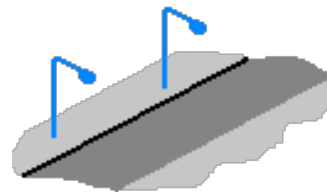
## FICHA ÁREA / CALLE

### Ubicación

Nombre del Área	Vallespinoso De Cervera		
Latitud	+42.875316	Longitud	-4.427861

### Superficie

Carriles	1
Sentido	2
Acera I	0,0m.
Parking I	0,0m.
Mediana	0,0m.
Parking D	0,0m.
Acera D	0,0m.




Disposición Unilateral

D- De Baja velocidad entre 30km/h y 5 km/h= S3

### Luminaria

Familia	Villa
Apoyo	Hormigón
Interdistancia	
Altura	8 m.
ID Cuadro	MCERC20
ID Luminaria	MCERL1113





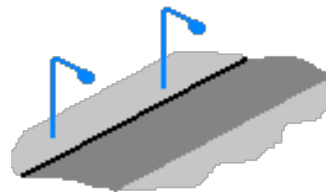
## FICHA ÁREA / CALLE

### Ubicación

Nombre del Área	Valsadornin		
Latitud	+42.879934	Longitud	-4.474480

### Superficie

Carriles	2
Sentido	2
Acera I	0,0m.
Parking I	0,0m.
Mediana	0,0m.
Parking D	0,0m.
Acera D	0,0m.



Disposición Unilateral

D- De Baja velocidad entre 30km/h y 5 km/h= S3

### Luminaria

Familia	Villa
Apoyo	Hormigón
Interdistancia	
Altura	6 m.
ID Cuadro	MCERC34
ID Luminaria	MCERL1178





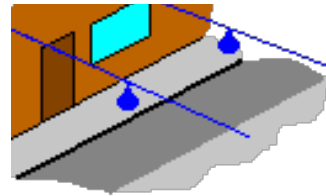
## FICHA ÁREA / CALLE

### Ubicación

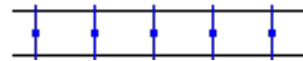
Nombre del Área	Valsadornin		
Latitud	+42.879126	Longitud	-4.474361

### Superficie

Carriles	0
Sentido	0
Acera I	3,0m.
Parking I	
Mediana	3,0m.
Parking D	
Acera D	3,0m.



Suspendida transversal




Disposición Central

D- De Baja velocidad entre 30km/h y 5 km/h= S3

### Luminaria

Familia	Villa
Apoyo	Fundición
Interdistancia	
Altura	5 m.
ID Cuadro	MCERC34
ID Luminaria	MCERL1179





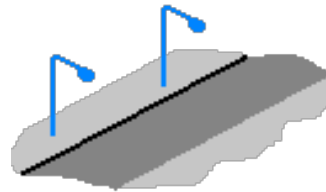
## FICHA ÁREA / CALLE

### Ubicación

Nombre del Área	Vañes		
Latitud	+42.915052	Longitud	-4.489667

### Superficie

Carriles	2
Sentido	2
Acera I	1,0m.
Parking I	0,0m.
Mediana	0,0m.
Parking D	0,0m.
Acera D	2,0m.



Disposición	Unilateral
-------------	------------

B- De moderada velocidad en 60km/h y 30 km/h= ME4b
--

### Luminaria

Familia	Villa
Apoyo	Mural
Interdistancia	25 m.
Altura	8 m.
ID Cuadro	MCERC23
ID Luminaria	MCERL1123





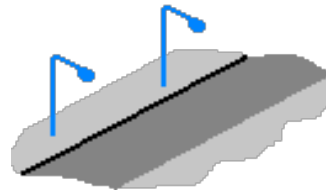
## FICHA ÁREA / CALLE

### Ubicación

Nombre del Área	Vañes, Carretera General		
Latitud	+42.915064	Longitud	-4.489641

### Superficie

Carriles	2
Sentido	2
Acera I	2,0m.
Parking I	2,5m.
Mediana	0,0m.
Parking D	0,0m.
Acera D	1,0m.



Disposición Unilateral

B- De moderada velocidad en 60km/h y 30 km/h= ME4b

### Luminaria

Familia	Funcional
Apoyo	Mural
Interdistancia	25 m.
Altura	8 m.
ID Cuadro	MCERC23
ID Luminaria	MCERL1124







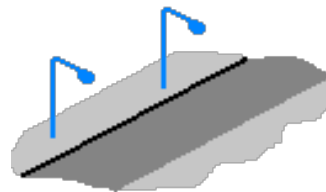
## FICHA ÁREA / CALLE

### Ubicación

Nombre del Área	Vañes, Carretera General		
Latitud	42.915527	Longitud	-4.489963

### Superficie

Carriles	2
Sentido	2
Acera I	2,0m.
Parking I	2,5m.
Mediana	0,0m.
Parking D	0,0m.
Acera D	1,0m.





Disposición Unilateral

D- De Baja velocidad entre 30km/h y 5 km/h= S3

### Luminaria

Familia	Funcional
Apoyo	Hormigón
Interdistancia	25 m.
Altura	6 m.
ID Cuadro	MCERC23
ID Luminaria	MCERL1125





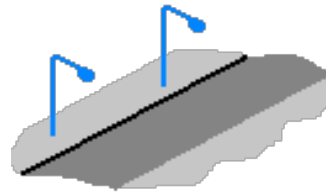
## FICHA ÁREA / CALLE

### Ubicación

Nombre del Área	Ventanilla		
Latitud	+42.879951	Longitud	-4.559605

### Superficie

Carriles	2
Sentido	2
Acera I	0,0m.
Parking I	0,0m.
Mediana	0,0m.
Parking D	0,0m.
Acera D	0,0m.



Disposición Unilateral

D- De Baja velocidad entre 30km/h y 5 km/h= S3

### Luminaria

Familia	Funcional
Apoyo	Mural
Interdistancia	25 m.
Altura	8 m.
ID Cuadro	MCERC27
ID Luminaria	MCERL1145





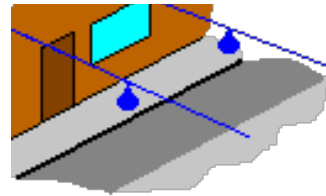
## FICHA ÁREA / CALLE

### Ubicación

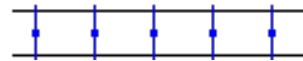
Nombre del Área	Ventanilla		
Latitud	+42.880211	Longitud	-4.558573

### Superficie

Carriles	1
Sentido	2
Acera I	0,0m.
Parking I	0,0m.
Mediana	0,0m.
Parking D	0,0m.
Acera D	0,0m.



Suspendida transversal




Disposición Central

D- De Baja velocidad entre 30km/h y 5 km/h= S3

### Luminaria

Familia	Villa
Apoyo	Fundición
Interdistancia	
Altura	5 m.
ID Cuadro	MCERC27
ID Luminaria	MCERL1146





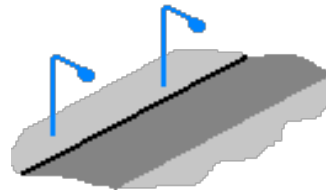
## FICHA ÁREA / CALLE

### Ubicación

Nombre del Área	Ventanilla		
Latitud	+42.879231	Longitud	-4.561701

### Superficie

Carriles	2
Sentido	2
Acera I	
Parking I	
Mediana	
Parking D	
Acera D	



Disposición Unilateral

D- De Baja velocidad entre 30km/h y 5 km/h= S3

### Luminaria

Familia	Villa
Apoyo	Mural
Interdistancia	
Altura	6 m.
ID Cuadro	MCERC27
ID Luminaria	MCERL1147





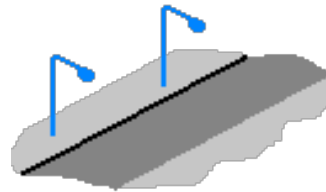
## FICHA ÁREA / CALLE

### Ubicación

Nombre del Área	Ventanilla		
Latitud	+42.879951	Longitud	-4.559605

### Superficie

Carriles	2
Sentido	2
Acera I	
Parking I	
Mediana	
Parking D	
Acera D	



Disposición	Unilateral
-------------	------------

### Luminaria

Familia	Funcional
Apoyo	Hormigón
Interdistancia	25 m.
Altura	6 m.
ID Cuadro	MCERC27
ID Luminaria	MCERL1148







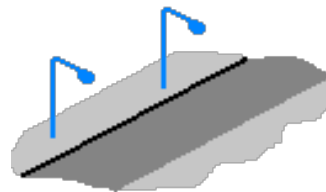
## FICHA ÁREA / CALLE

### Ubicación

Nombre del Área	Ventanilla		
Latitud	+42.879951	Longitud	-4.559605

### Superficie

Carriles	2
Sentido	2
Acera I	0,0m.
Parking I	0,0m.
Mediana	0,0m.
Parking D	0,0m.
Acera D	





Disposición Unilateral

D- De Baja velocidad entre 30km/h y 5 km/h= S3

### Luminaria

Familia	Funcional
Apoyo	Hormigón
Interdistancia	25 m.
Altura	6 m.
ID Cuadro	MCERC27
ID Luminaria	MCERL1149







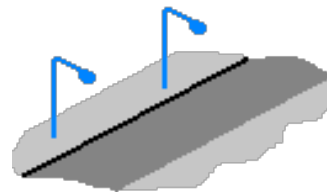
## FICHA ÁREA / CALLE

### Ubicación

Nombre del Área	Ventanilla		
Latitud	+42.879951	Longitud	-4.559605

### Superficie

Carriles	2
Sentido	2
Acera I	0,0m.
Parking I	0,0m.
Mediana	0,0m.
Parking D	0,0m.
Acera D	0,0m.





Disposición Unilateral

D- De Baja velocidad entre 30km/h y 5 km/h= S3

### Luminaria

Familia	Funcional
Apoyo	Mural
Interdistancia	25 m.
Altura	6 m.
ID Cuadro	MCERC27
ID Luminaria	MCERL1150





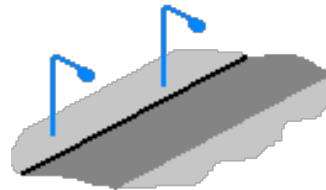
## FICHA ÁREA / CALLE

### Ubicación

Nombre del Área	Ventanilla		
Latitud	+42.879951	Longitud	-4.559605

### Superficie

Carriles	2
Sentido	2
Acera I	0,0m.
Parking I	0,0m.
Mediana	0,0m.
Parking D	0,0m.
Acera D	0,0m.




Disposición Unilateral

D- De Baja velocidad entre 30km/h y 5 km/h= S3

### Luminaria

Familia	Funcional
Apoyo	Mural
Interdistancia	25 m.
Altura	6 m.
ID Cuadro	MCERC27
ID Luminaria	MCERL1151





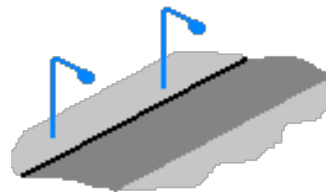
## FICHA ÁREA / CALLE

### Ubicación

Nombre del Área	Ventanilla		
Latitud	+42.879951	Longitud	-4.559605

### Superficie

Carriles	2
Sentido	2
Acera I	0,0m.
Parking I	0,0m.
Mediana	0,0m.
Parking D	0,0m.
Acera D	0,0m.




Disposición Unilateral

D- De Baja velocidad entre 30km/h y 5 km/h= S3

### Luminaria

Familia	Funcional
Apoyo	Hormigón
Interdistancia	25 m.
Altura	6 m.
ID Cuadro	MCERC27
ID Luminaria	MCERL1152





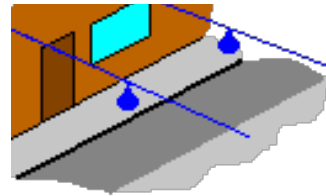
## FICHA ÁREA / CALLE

### Ubicación

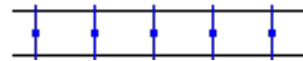
Nombre del Área	Verdeña		
Latitud	+42.942678	Longitud	-4.460930

### Superficie

Carriles	2
Sentido	2
Acera I	0,5m.
Parking I	0,0m.
Mediana	0,0m.
Parking D	0,0m.
Acera D	0,0m.



Suspendida transversal




Disposición Central

D- De Baja velocidad entre 30km/h y 5 km/h= S3

### Luminaria

Familia	Decorativa
Apoyo	Madera
Interdistancia	
Altura	5 m.
ID Cuadro	MCERC25
ID Luminaria	MCERL1132





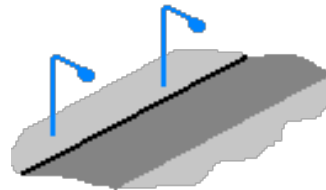
## FICHA ÁREA / CALLE

### Ubicación

Nombre del Área	Verdeña		
Latitud	+42.942431	Longitud	-4.461243

### Superficie

Carriles	2
Sentido	2
Acera I	0,0m.
Parking I	0,0m.
Mediana	0,0m.
Parking D	0,0m.
Acera D	0,5m.



Disposición Unilateral

D- De Baja velocidad entre 30km/h y 5 km/h= S3

### Luminaria

Familia	Funcional
Apoyo	Hormigón
Interdistancia	
Altura	8 m.
ID Cuadro	MCERC25
ID Luminaria	MCERL1133







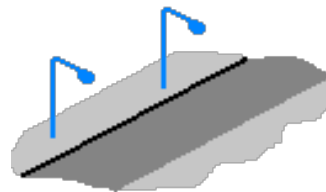
## FICHA ÁREA / CALLE

### Ubicación

Nombre del Área	Verdeña		
Latitud	+42.941798	Longitud	-4.460792

### Superficie

Carriles	0
Sentido	0
Acera I	0,0m.
Parking I	0,0m.
Mediana	0,0m.
Parking D	0,0m.
Acera D	0,0m.



Disposición Unilateral

E- Vías peatonales velocidad menor de 5 km/h= S2

### Luminaria

Familia	Proyector
Apoyo	Mural
Interdistancia	
Altura	0,5 m.
ID Cuadro	MCERC25
ID Luminaria	MCERL1134







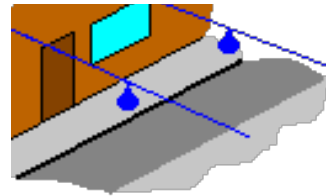
## FICHA ÁREA / CALLE

### Ubicación

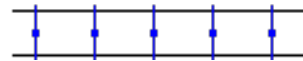
Nombre del Área	Verdeña		
Latitud	+42.941779	Longitud	-4.461334

### Superficie

Carriles	0
Sentido	0
Acera I	0,0m.
Parking I	0,0m.
Mediana	0,0m.
Parking D	0,0m.
Acera D	0,0m.



Suspendida transversal



Disposición Central

E- Vías peatonales velocidad menor de 5 km/h= S2

### Luminaria

Familia	Villa
Apoyo	Fundición
Interdistancia	
Altura	5 m.
ID Cuadro	MCERC25
ID Luminaria	MCERL1135





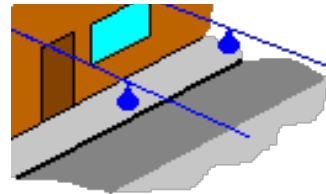
## FICHA ÁREA / CALLE

### Ubicación

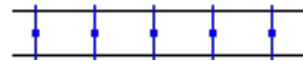
Nombre del Área	Verdeña		
Latitud	+42.941671	Longitud	-4.461337

### Superficie

Carriles	0
Sentido	0
Acera I	0,0m.
Parking I	0,0m.
Mediana	0,0m.
Parking D	0,0m.
Acera D	0,0m.



Suspendida transversal



Disposición Central

E- Vías peatonales velocidad menor de 5 km/h= S2

### Luminaria

Familia	Baliza
Apoyo	Fibra
Interdistancia	
Altura	0,5 m.
ID Cuadro	MCERC25
ID Luminaria	MCERL1136





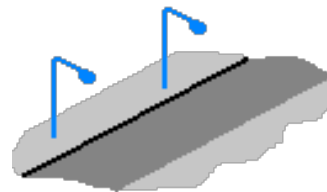
## FICHA ÁREA / CALLE

### Ubicación

Nombre del Área	Verdeña		
Latitud	+42.942858	Longitud	-4.461625

### Superficie

Carriles	2
Sentido	2
Acera I	1,0m.
Parking I	0,0m.
Mediana	0,0m.
Parking D	0,0m.
Acera D	0,0m.



Disposición Unilateral

D- De Baja velocidad entre 30km/h y 5 km/h= S3

### Luminaria

Familia	Villa
Apoyo	Mural
Interdistancia	
Altura	8 m.
ID Cuadro	MCERC25
ID Luminaria	MCERL1137

